

Direzione: DIREZIONE

Area: COORDINAMENTO EMERGENZA-RICOSTRUZIONE E RACCORDO CON UFFICI REGIONALI

DETERMINAZIONE *(con firma digitale)*

N. A01848 del 06/10/2023

Proposta n. 2014 del 04/10/2023

Oggetto:

Conclusione positiva della Conferenza Regionale, ai sensi dell'art. 85 e seguenti del TUR, di cui all'OCR n. 133 del 31 gennaio 2023, relativa all'intervento di "Riparazione del danno e adeguamento del serbatoio idrico nella frazione di Grisciano nel comune di Accumoli (RI)" - Codice opera ACQ_M_001_2020, ai sensi delle Ordinanze Commissariali n. 56/2018, e n. 109/2020.

Proponente:

Estensore	TORTOLANI VALERIA	_____firma elettronica_____
Responsabile del procedimento	FRANCESCHINI CARLA	_____firma elettronica_____
Responsabile dell' Area	J. SCE	_____firma elettronica_____
Direttore	S. FERMANTE	_____firma digitale_____

Firma di Concerto

OGGETTO: Conclusione positiva della Conferenza Regionale, ai sensi dell'art. 85 e seguenti del TUR, di cui all'OCR n. 133 del 31 gennaio 2023, relativa all' intervento di "Riparazione del danno e adeguamento del serbatoio idrico nella frazione di Grisciano nel comune di Accumoli (RI)" - Codice opera ACQ_M_001_2020, ai sensi delle Ordinanze Commissariali n. 56/2018, e n. 109/2020.

IL DIRETTORE DELL'UFFICIO SPECIALE RICOSTRUZIONE LAZIO

VISTA la Costituzione della Repubblica Italiana;

VISTO lo Statuto della Regione Lazio;

VISTO il decreto legge 17 ottobre 2016, n. 189, convertito in legge n. 229 del 15 dicembre 2016, recante "Interventi urgenti in favore delle popolazioni colpite dagli eventi sismici del 2016", e successive modificazioni ed integrazioni;

VISTA la Convenzione per l'istituzione dell'Ufficio speciale per la ricostruzione post sisma 2016, ai sensi dell'art. 3, comma 1, del decreto legge 17 ottobre 2016 n. 189, sottoscritta il 3 novembre 2016 tra la Regione Lazio, la Provincia di Rieti e i Comuni di Accumoli, Amatrice, Antrodoco, Borbona, Borgo Velino, Castel Sant'Angelo, Cittareale, Leonessa, Micigliano e Posta, nonché l'Addendum alla citata Convenzione sottoscritto il 21 novembre 2016 tra la Regione Lazio, la Provincia di Rieti e i Comuni di Cantalice, Cittaducale, Poggio Bustone, Rieti e Rivodutri;

VISTA la deliberazione di Giunta regionale n. 493 del 10/08/2023, con la quale è stato individuato il Dott. Stefano Fermante quale soggetto idoneo a ricoprire l'incarico di Direttore dell'Ufficio Speciale per la Ricostruzione post sisma 2016 della Regione Lazio, ed è stato dato atto che alla nomina provvederà, nella sua qualità di Vice Commissario per la ricostruzione post sisma 2016, il Presidente della Regione con proprio decreto;

VISTO il decreto del Presidente della Regione Lazio in qualità di Vice Commissario per la ricostruzione post sisma 2016, n. V00006 dell'11 agosto 2023, con il quale è stato conferito l'incarico di Direttore dell'Ufficio speciale ricostruzione post sisma 2016 della Regione Lazio al dott. Stefano Fermante;

VISTO il decreto del Presidente della Regione Lazio in qualità di Vice Commissario per la ricostruzione post sisma 2016 n. V00007 del 01 settembre 2023 recante "Delega al dott. Stefano Fermante, Direttore dell'Ufficio speciale per la ricostruzione post sisma 2016 della Regione Lazio delle funzioni e degli adempimenti di cui all'art. 4, comma 4, art. 12, comma 4, art. 16, commi 4, 5 e 6, art. 20 e art. 20 bis del decreto legge 17 ottobre 2016, n. 189";

VISTA la legge n. 197 del 29 dicembre 2022 ed in particolare l'art. 1, comma 738, che ha inserito all'art. 1 del predetto decreto legge 17 ottobre 2016 n. 189, il comma 4 septies, in ragione del quale "lo stato di emergenza di cui al comma 4 bis è prorogato fino al 31 dicembre 2023", e l'art. 1, comma 739, che all'art. 1 comma 990, della legge 30 dicembre 2018, n. 145, ha sostituito le parole «31 dicembre 2022» con le parole «31 dicembre 2023», in forza del quale il termine della gestione straordinaria di cui all'art. 1, comma 4, del decreto legge 17 ottobre 2016, n. 189, è prorogato fino al 31 dicembre 2023;

VISTO l'art. 2 del decreto legge 189 del 2016, recante la disciplina delle "Funzioni del Commissario straordinario e dei Vice Commissari" nonché l'articolo 3 del medesimo decreto legge, recante l'istituzione degli "Uffici speciali per la Ricostruzione post Sisma 2016";

VISTO inoltre l'art. 16 del decreto medesimo, recante la disciplina delle "Conferenza permanente e Conferenze regionali";

VISTI gli artt. 68, 85 e seguenti del TUR, di cui all'Ordinanza del Commissario Straordinario n. 130 del 15 dicembre 2022 e s.m.i., che disciplinano le modalità di convocazione e di funzionamento della Conferenza regionale prevista dall'articolo 16 del decreto legge 17 ottobre 2016, n. 189, convertito dalla legge 15 dicembre 2016, n. 229 e s.m.i.;

VISTO il Regolamento della Conferenza regionale di cui all'Ordinanza del Commissario straordinario n. 16/2017, adottato con Atto di Organizzazione del Direttore dell'Ufficio speciale ricostruzione post sisma 2016 della Regione Lazio n. A00292 del 18/12/2017, come modificato con Atto di Organizzazione n. A00240 del 22/06/2018 e con Atto di Organizzazione n. A00188 del 08/02/2021;

PREMESSO che:

- il RUP, con nota acquisita al protocollo con il n. 0867378 del 02/08/2023, ha richiesto la convocazione della Conferenza regionale, dichiarando i vincoli gravanti sull'immobile oggetto dell'intervento;
- in data 19 settembre 2023 si è tenuta in modalità videoconferenza la riunione della Conferenza decisoria, in forma simultanea ed in modalità sincrona, convocata con nota prot. n. 0935846 del 28/08/2023;
- alla seduta della Conferenza regionale hanno partecipato: per l'USR, il dott. Jacopo Sce, quale Presidente designato per la seduta, l'ing. Nicola Marcucci, quale responsabile unico del procedimento; per la Regione Lazio, il dott. Luca Ferrara; per l'Ente Parco nazionale del Gran Sasso e Monti della Laga, l'ing. Cesare Crocetti; per il Comune di Accumoli, il geom. Giancarlo Guidi. Hanno, inoltre, preso parte alla riunione per l'USR, la dott.ssa Carla Franceschini, con funzioni di Segretario e l'avv. Valeria Tortolani.
- in sede di Conferenza regionale dovevano essere acquisiti i pareri in merito a:

ENTE	VINCOLI E PARERI
Ministero della Cultura Soprintendenza ABAP per l'area metropolitana di Roma e per la provincia di Rieti	Autorizzazione paesaggistica semplificata (D.Lgs. n. 42/2004)
Comune di Accumoli	Conformità urbanistico-edilizia (D.P.R. n. 380/2001)
	Nullaosta vincolo idrogeologico (L. R. n. 53/98 art. 9)
Regione Lazio	Valutazione incidenza ambientale (D.P.R. n. 357/1997)
Ente Parco Nazionale Gran Sasso e Monti della Laga	Nullaosta (L. n. 394/1991)
Ufficio speciale ricostruzione Lazio	Parere di coerenza e congruità
La Conferenza in oggetto è, altresì, finalizzata alla dichiarazione di pubblica utilità ai sensi del D.P.R. n. 327/01 e s.m.i.	

VISTO il verbale della riunione, prot. n. 1035601 del 21/09/2023, allegato alla presente determinazione, dal quale risulta che:

- è pervenuto dall'USR Lazio, **PARERE DI COERENZA E CONGRUITA'** dell'intervento di cui all'Istruttoria per la verifica del progetto definitivo-esecutivo prot. n. 0840550 del 26/07/2023;
- il **rappresentante del Comune di Accumoli**, in sede di riunione, ha rilasciato **PARERE FAVOREVOLE in ordine al Vincolo idrogeologico** e **PARERE FAVOREVOLE in ordine alla Conformità urbanistica ed edilizia** dell'intervento, mentre ha riferito che, trattandosi di intervento di ristrutturazione con ricostruzione fedele del manufatto, non vi è necessità di acquisire l'autorizzazione paesaggistica semplificata in quanto l'intervento ricade nell'allegato a.29 del d.p.r. n. 31/1017;

VISTI i pareri successivamente espressi:

- **dall'Ente Parco nazionale del Gran Sasso e Monti della Laga, PARERE FAVOREVOLE in ordine alla procedura di Valutazione di incidenza ambientale** in fase di screening ai sensi dell'art. 5 del D.P.R. n.

357/1997 e **NULLAOSTA, con prescrizioni**, ai sensi dell'art. 13 della L. n. 394/1991, entrambi acquisiti con prot. n. 1025042 del 19/09/2023;

- **dalla Regione Lazio - Direzione regionale ambiente - Area protezione e gestione della biodiversità, con nota prot. n. 1088491 del 03/10/2023, il PARERE FAVOREVOLE** in ordine alla procedura di **Valutazione di incidenza ambientale**, trasmesso in pari data con prot. n. 1093351 dalla Direzione generale - Area Coordinamento autorizzazioni, PNRR e supporto investimenti, Ufficio rappresentante unico e ricostruzione, Conferenze di servizi;

DATO ATTO che non vi è necessità di acquisire il parere paesaggistico di competenza del Ministero della Cultura – Soprintendenza ABAP per l'area metropolitana di Roma e la provincia di Rieti e del Comune di Accumoli per le motivazioni anzidette;

VISTO il Regolamento della Conferenza regionale il quale dispone:

- all'art. 6, comma 1, che la determinazione di conclusione del procedimento, adottata dal presidente della Conferenza sostituisce a ogni effetto tutti i pareri, intese, concerti, nulla osta o altri atti di assenso, comunque denominati, inclusi quelli di gestori di beni o servizi pubblici, di competenza di enti e amministrazioni coinvolte;
- all'art. 6, comma 2, che tale determinazione è adottata in base alla maggioranza delle posizioni espresse dai rappresentanti unici. In caso di parità tra le posizioni favorevoli e le posizioni contrarie, il Presidente della Conferenza assume la determinazione motivata di conclusione avuto riguardo alla prevalenza degli interessi da tutelare;

PRESO ATTO del parere espresso, sopra richiamato ed allegato alla presente determinazione;

TENUTO CONTO delle motivazioni sopra sinteticamente espresse e richiamate;

DETERMINA

1. Di concludere positivamente la Conferenza Regionale, ai sensi dell'art. 85 e seguenti del TUR, di cui all'OCR n. 133 del 31 gennaio 2023, relativa all' intervento di "Riparazione del danno e adeguamento del serbatoio idrico nella frazione di Grisciano nel comune di Accumoli (RI)" - Codice opera ACQ_M_001_2020, ai sensi delle Ordinanze Commissariali n. 56/2018, e n. 109/2020 con le **prescrizioni** di cui al **Nullaosta dell'Ente Parco nazionale del Gran Sasso e Monti della Laga**.
2. Di dare atto che la presente determinazione comporta la dichiarazione di pubblica utilità ai sensi del D.P.R. 327/01 e s.m.i..
3. Di dare atto che la presente determinazione, unitamente al verbale della Conferenza regionale ed agli atti di assenso sopra menzionati, che allegati alla presente ne costituiscono parte integrante e sostanziale, sostituisce a ogni effetto tutti i pareri, intese, concerti, nullaosta od altri atti di assenso comunque denominati, inclusi quelli di gestori di beni o servizi pubblici, di competenza delle amministrazioni interessate la cui efficacia decorre dalla data di notifica della presente determinazione.
4. Ai fini di cui sopra, copia della presente determinazione è trasmessa in forma telematica alle amministrazioni ed ai soggetti che per legge devono intervenire nel procedimento ed ai soggetti nei confronti dei quali il provvedimento finale è destinato a produrre effetti.
5. La presente determinazione è immediatamente efficace posto che la sua adozione consegue all'approvazione unanime da parte di tutte le amministrazioni coinvolte.

Avverso il presente provvedimento è ammesso ricorso davanti al Tribunale amministrativo regionale entro 60 giorni dalla notifica del presente atto, ovvero ricorso straordinario al Capo dello Stato entro 120 giorni.

Gli atti inerenti al procedimento sono depositati presso l'Ufficio speciale ricostruzione della Regione Lazio, accessibili da parte di chiunque vi abbia interesse secondo le modalità e con i limiti previsti dalle vigenti norme in materia di accesso ai documenti amministrativi.

Dott. Stefano Fermante

Copia



VERBALE

CONFERENZA REGIONALE

Istituita ai sensi dell'art. 16, comma 4, del decreto legge 7 ottobre 2016, n. 189

Riunione in videoconferenza del 19 settembre 2023

OGGETTO: Conferenza Regionale, ai sensi dell'art. 85 e seguenti del TUR, di cui all'OCR n. 133 del 31 gennaio 2023, relativa all' intervento di "Riparazione del danno e adeguamento del serbatoio idrico nella frazione di Grisciano nel comune di Accumoli (RI)" - Codice opera ACQ_M_001_2020, ai sensi delle Ordinanze Commissariali n. 56/2018, e n. 109/2020.

VINCOLI E PARERI

ENTE	VINCOLI E PARERI
Ministero della Cultura Soprintendenza ABAP per l'area metropolitana di Roma e per la provincia di Rieti	Autorizzazione paesaggistica semplificata (D.Lgs. n. 42/2004)
Comune di Accumoli	Conformità urbanistico-edilizia (D.P.R. n. 380/2001)
	Nullaosta vincolo idrogeologico (L. R. n. 53/98 art. 9)
Regione Lazio	Valutazione incidenza ambientale (D.P.R. n. 357/1997)
Ente Parco Nazionale Gran Sasso e Monti della Laga	
Ufficio speciale ricostruzione Lazio	Nullaosta (L. n. 394/1991)
	Parere di coerenza e congruità
La Conferenza in oggetto è, altresì, finalizzata alla dichiarazione di pubblica utilità ai sensi del D.P.R. n. 327/01 e s.m.i.	

Il giorno 19 settembre 2023, alle ore 10.15, a seguito di convocazione prot. n. 0935846 del 28/08/2023, si è riunita la Conferenza regionale decisoria, istituita ai sensi dell'art. 16, comma 4, del decreto legge 17 ottobre 2016, n. 189, in forma simultanea e in modalità sincrona.

Dato atto che sono stati regolarmente convocati e risultano presenti:

ENTE	NOME E COGNOME	PRESENTE	ASSENTE
Ministero della Cultura Soprintendenza ABAP per l'area metropolitana di Roma e per la provincia di Rieti			×
Comune di Accumoli	geom. Giancarlo Guidi	×	
Regione Lazio	dott. Luca Ferrara	×	
Ente Parco Nazionale Gran Sasso e Monti della Laga	ing. Cesare Crocetti	×	

Ufficio speciale ricostruzione	RUP ing. Nicola Marcucci	×	
--------------------------------	--------------------------	---	--

Assolve le funzioni di Presidente della Conferenza Regionale, il dott. Jacopo Sce, designato per la seduta con nota prot. n. 1012805 del 15 settembre 2023. Sono, inoltre, presenti per l'USR Lazio, la dott.ssa Carla Franceschini, che assolve le funzioni di Segretario, e l'avv. Valeria Tortolani.

Il Presidente constatata la presenza dei rappresentanti come sopra indicati, dichiara la Conferenza validamente costituita e comunica che per l'intervento in oggetto è pervenuto dall'USR Lazio, **PARERE DI COERENZA E CONGRUITA'** dell'intervento di cui all'Istruttoria per la verifica del progetto definitivo – esecutivo prot. n. 0840550 del 26/07/2023.

La documentazione della pratica in oggetto è rinvenibile nella piattaforma <https://regionelazio.box.com/v/sorgentespugnale>, accessibile con la password: acqm0012018.

Viene, quindi, data la parola ai rappresentanti, per le rispettive valutazioni:

- il **rappresentante del Comune di Accumoli** riferisce che, trattandosi di intervento di ristrutturazione con ricostruzione fedele del manufatto, non vi è necessità di acquisire l'autorizzazione paesaggistica semplificata in quanto l'intervento ricade nell'allegato A.29 del D.P.R. n. 31/1017; rilascia **PARERE FAVOREVOLE in ordine al vincolo idrogeologico e PARERE FAVOREVOLE in ordine alla conformità urbanistica ed edilizia dell'intervento**;
- il RUP condivide la posizione espressa dal rappresentante del Comune di Accumoli in ordine alla non necessità di acquisizione dell'autorizzazione paesaggistica semplificata trattandosi di intervento di fedele ricostruzione del manufatto in sagoma ed in volume;
- il **rappresentante dell'Ente Parco nazionale del Gran Sasso e Monti della Laga** rilascia **PARERE FAVOREVOLE in ordine alla procedura di Valutazione di incidenza ambientale in fase di screening e NULLAOSTA** ai sensi dell'art. 13 della L.n. 394/1991, in fase di protocollazione;
- il **rappresentante della Regione Lazio**, preso atto del pronunciamento favorevole da parte del rappresentante dell'Ente Parco riferisce che, conclusa l'istruttoria da parte della competente Area regionale, sarà trasmesso il parere V.inc.a..


Il presidente richiama quindi:

- il comma 4 dell'art. 5 del Regolamento della Conferenza regionale, secondo il quale i lavori della Conferenza si concludono non oltre trenta giorni decorrenti dalla data di convocazione, in cui il progetto o l'intervento è posto all'esame della Conferenza per la prima volta. In ogni caso, resta fermo l'obbligo di rispettare il termine finale di conclusione del procedimento;
- il comma 7 dell'art. 5 del Regolamento della Conferenza regionale, secondo il quale si considera acquisito l'assenso senza condizioni degli enti o amministrazioni, ivi comprese quelle preposte alla tutela della salute e della pubblica incolumità, alla tutela paesaggistico-territoriale, e alla tutela ambientale, il cui rappresentante non abbia partecipato alle riunioni ovvero, pur partecipandovi, non abbia espresso la posizione dell'amministrazione rappresentata o non abbia trasmesso il parere entro la data fissata per la riunione, ovvero abbia espresso un dissenso non motivato o riferito a questioni non costituenti oggetto del procedimento.

Il presente verbale viene trasmesso in data odierna alle amministrazioni presenti per eventuali osservazioni e/o integrazioni e diviene efficace a seguito di sottoscrizione da parte del Presidente e protocollazione. Lo stesso sarà, altresì, reso disponibile nella piattaforma BOX.

Alle ore 10.30 il Presidente dichiara chiusi i lavori della Conferenza.

UFFICIO SPECIALE PER LA RICOSTRUZIONE

Dott. Jacopo Sce 
Dott.ssa Carla Franceschini
RUP Ing. Nicola Marcucci

REGIONE LAZIO

dott. Luca Ferrara

**ENTE PARCO NAZIONALE DEL GRAN SASSO
E MONTI DELLA LAGA**

ing. Cesare Crocetti

COMUNE DI ACCUMOLI

Geom. Giancarlo Guidi

Copia



Interventi di ricostruzione, riparazione e ripristino delle opere pubbliche nei territori della Regione Lazio interessati dagli eventi sismici verificatisi a far data dal 24 agosto 2016

Istruttoria per la verifica del
PROGETTO DEFINITIVO-ESECUTIVO
“RIPARAZIONE DEL DANNO E ADEGUAMENTO DEL SERBATOIO IDRICO NELLA
FRAZIONE DI GRISCIANO NEL COMUNE DI ACCUMOLI (RI)”.
 Codice: ACQ_M_001_2020 - CUP: C62H20000030001
 Ordinanze Commissariali n. 56/2018, e n. 109/2020 Id. 275

CAPO I – DATI GENERALI INTERVENTO

DATI GENERALI DELL' OPERA INDICATI SULLA PIATTAFORMA DEL COMMISSARIO

- ENTE PROPRIETARIO: **COMUNE DI ACCUMOLI (RI)**
- ENTE UTILIZZATORE: **SOC. A.P.S. S.P.A.**
- COMUNE: **ACCUMOLI (RI)**
- BENE OGGETTO DELL'INTERVENTO: **Riparazione del danno e adeguamento del serbatoio idrico nella frazione di Grisciano nel comune di Accumoli (RI)**
- CONTRIBUTO CONCEDIBILE: **€ 80.000,00**
- ORDINANZA DI FINANZIAMENTO: **56/2018 e 109/2020**

UBICAZIONE INTERVENTO

Fraz. di Grisciano, Comune di Accumoli (RI) – FG. 7 Part. 645

SOGGETTI COINVOLTI:

SOGGETTO ATTUATORE: **UFFICIO SPECIALE RICOSTRUZIONE LAZIO**

RESPONSABILE UNICO DEL PROCEDIMENTO: **Ing. Nicola Marcucci**

PROGETTISTI: **Soc. INVESTITALIA PROGETTI SRL**

TIPOLOGIA DI INTERVENTO AMMESSO A FINANZIAMENTO:

- Nuova costruzione
- Demolizione e ricostruzione
- Adeguamento sismico
- Miglioramento sismico
- Rafforzamento locale
- Messa in sicurezza
- Altro (specificare): **Ripristino condizioni di igiene e sicurezza**

DATI PRINCIPALI DEL PROGETTO E DESCRIZIONE DELL'INTERVENTO:

L'intervento è ricompreso tra le OO.PP. finanziate a seguito dell'Ordinanza n. 56/2018 e ss.mm.ii. e confermate nell'elenco unico delle opere pubbliche di cui all'Ordinanza n. 109/2020.

Stato attuale

Il fabbricato oggetto del presente lavoro è ubicato nella frazione di Grisciano, nel Comune di Accumoli (RI).

Il serbatoio di Grisciano è una infrastruttura di tipo civile, originariamente sviluppata su di un unico piano a doppia altezza, anche per effetto dell'andamento particolarmente acclive del terreno di giacenza, su forma quadrangolare. All'interno si trovavano le apparecchiature ed i serbatoi di distribuzione dell'acqua.

La costruzione risulta essere stata realizzata a fine degli anni 60.

La stessa è stata realizzata con struttura in calcestruzzo armato mediante setti e copertura in opera mista cemento armato e laterizi, con superfici originariamente rivestite in parte in pietra (lato Ovest) ed in parte intonacate come anche all'interno.

Attualmente, considerato lo stato post sisma, l'immobile a seguito dei danni subiti è stato demolito, quasi interamente, per la parte in elevazione ed è rimasta solamente la parte seminterrata con la componente impiantistica idraulica ed elettrica, rimessa in funzione per continuare a garantire l'erogazione idrica. Il locale è temporaneamente rivestito con lamiera metallica rette da orditure in legno.

Stato futuro

Per la ricostruzione dell'immobile in questione e per il suo utilizzo si prevede la possibilità di utilizzare materiali e finiture di tipo tradizionale e certificate e garantite al fine della minimizzazione di attività di manutenzione e garanzia di durabilità dello stesso, oltre a mantenere le caratteristiche tipologiche e materiche originarie.

Le proposte di ristrutturazione edilizia, recupero e riuso con adeguamento tecnico e funzionale dell'immobile a destinazione pubblica, finalizzate ad una generale riqualificazione e rifunzionalizzazione dello stesso, dovranno:

- Rispettare ed adempiere alle disposizioni e prescrizioni in materia edilizia, nonché agli strumenti urbanistici vigenti, di pianificazione paesistica, idrogeologica ed ambientale nonché normativa antisismica;
- Impiegare adeguate tecnologie in materia di impermeabilizzazione nonché soluzioni tecniche conformi alle norme ambientali;
- Favorire la semplicità degli interventi tanto sull'immobile quanto sugli impianti a servizio dello stesso, in un'ottica strategica orientata alla maggiore durabilità dei materiali e dei componenti, all'agevole sostituibilità degli elementi e controllabilità delle prestazioni nel tempo, assicurando economie gestionali lungo l'intero ciclo di vita del complesso edilizio.

La tipologia di intervento ricade ai sensi del DPR n. 380/2001 art. 3 com1 lett. d) "interventi di ristrutturazione edilizia", gli interventi rivolti a trasformare gli organismi edilizi mediante un insieme sistematico di opere che possono portare ad un organismo edilizio in tutto o in parte diverso dal precedente. Tali interventi comprendono il ripristino o la sostituzione di alcuni elementi costitutivi dell'edificio, l'eliminazione, la modifica e l'inserimento di nuovi elementi ed impianti.

Essendo di fatto un intervento di ricostruzione di un immobile demolito a seguito degli eventi sismici, lo stesso dovrà rispondere a tutte le normative di settore oggi vigenti.

La struttura dovrà essere conforme al D.M. 17/01/2018 e R.R. n. 26 del 26/10/2020, così come gli interventi sugli impianti idraulici, dovranno essere conformi oltre che alla normativa specifica vigenti, gli stessi dovranno essere progettati al fine di garantire il loro funzionamento in caso di sisma per le azioni indotte dallo stesso.

Tutti gli interventi necessari al recupero e riutilizzo dell'immobile manterranno l'impostazione originale dello stesso, al fine di conservare l'aspetto e le caratteristiche estetiche, considerato il contesto di riferimento in cui la stessa è inserita.

Terre e rocce da scavo

L'analisi qui riportata è stata condotta con riferimento al contesto geo litologico locale, definito sulla base dello studio geologico-geotecnico condotto in sede progettuale, della cartografia geologica e della posizione delle principali risorse litologiche in relazione alle opere in progetto.

È stata quindi effettuata una ricerca dei siti estrattivi attivi e degli impianti utilizzabili per l'approvvigionamento dei materiali utili per la realizzazione del progetto (sabbie, ghiaia). Di dette attività si sono prese in considerazione quelle più prossime al sito interessato dall'intervento all'interno del territorio provinciale; sono stati individuati i siti di stoccaggio edili dove conferire eventuali materiali classificati come rifiuti.

L'analisi è stata basata sull'esame della documentazione aerofotogrammetrica e, in seconda istanza, completata con informazioni ricavate dai gestori di cave, impianti e discariche.

Per ciascun sito sono state raccolte informazioni tali da poter confrontare la stima dei volumi dei movimenti di materie con la capacità ricettiva e produttiva dei siti selezionati, consentendo di verificarne l'idoneità.

Le opere in esame rientrano nel quadro normativo riconducibile al D. Lgs n.152/2006 per quanto concerne i rifiuti derivanti dalle attività di demolizione e costruzione.

CAPO II – VINCOLI GRAVANTI E AUTORIZZAZIONI

SISTEMA DEI VINCOLI

Come attestato nelle NTA P.R.G. del Comune di Accumoli, il territorio oggetto d'intervento è classificato all'interno delle Zone "E" – Sottozona "E1" del P.R.G. comunale.

All'interno del Piano Territoriale Paesistico Regionale, l'area di intervento è classificata come "Paesaggio Naturale di continuità" (tavola A-5-337), oltre a ricadere fra i beni paesaggistici tutelati per legge così come elencati dall'art. 142 del Codice presenti nel territorio del Lazio. Come individuato nella tavola B-5-337:

- f058_001: protezione dei parchi e delle riserve naturali (art. 38);
- g058_001: protezione delle aree boscate (art. 39 NTA).
- L'area di intervento è inoltre compresa fra i Beni del Patrimonio Naturale, così come individuato nella tavola C-5-337 del P.T.P.R.. Nello specifico, l'opera in oggetto rientra nelle seguenti zone:
- zps_001: Zone a protezione speciale (Direttiva Comunitaria 79/409/CEE, DM 03/04/2000);
- sp_001: Schema del piano regionale dei Parchi (Art. 46 L.R. 29/1997, DGR 11746/1993, DGR 1100/2002).

Il sito dell'opera rientra nei confini del "Parco nazionale del Gran Sasso e Monti della Laga", all'interno del quale sono riconosciuti Siti di Importanza Comunitaria (SIC) normati dalla Direttiva comunitaria n. 43 del 21 maggio 1992 (92/43/CEE), relativa alla conservazione degli habitat naturali e seminaturali e della flora e della fauna selvatiche, nota anche come Direttiva "Habitat", e recepita dallo Stato Italiano con Decreto del Presidente della Repubblica 8 settembre 1997, n. 357. L'intera Area protetta è, inoltre, riconosciuta come Zona di Protezione Speciale (ZPS), in base alla Direttiva n. 409, del 2 aprile 1979 (79/409/CEE). Nello specifico, l'area di intervento ricade nelle seguenti zone del Parco:

- "Zona C" (aree di protezione);
- "Zona 2" (di valore naturalistico, paesaggistico e culturale con maggior grado di antropizzazione rispetto alla "Zona 1").

Ambito	Vincoli	Ente di riferimento
Vincoli Naturali	SIC	Assente
	ZPS	Presente
	ZSC	Assente
	IBS	Presente
Vincoli idrogeologici	PAI	Assente
	R.D.L. n. 3267/93	Presente
Vincoli Paesaggistici	D.Lgs. 42/2004	Presente*
Classificazione sismica	Zona 1- Sismicità alta	-
		Ente Parco
		"Parco Nazionale del Gran Sasso e Monti della Laga"
		Provincia di Rieti
		Regione Lazio
		Genio Civile/ANIOP

Vengono di seguito riassunte l'assoggettabilità dell'opera a pareri da parte di enti terzi:

- * Ai sensi del D.P.R. 13 febbraio 2017 n. 31, art. 2, comma 1, non sono soggetti ad autorizzazione paesaggistica gli interventi e le opere di cui all'Allegato «A» nei quali rientra l'opera in oggetto:

A.29. interventi di fedele ricostruzione di edifici, manufatti e impianti tecnologici che in conseguenza di calamità naturali o catastrofi risultino in tutto o in parte crollati o demoliti, [...], purché sia possibile accertarne la consistenza e configurazione legittimamente preesistente [...] e sia conforme all'edificio o manufatto originario quanto a collocazione, ingombro planivolumetrico, configurazione degli esterni e finiture [...].

SCHEMA VINCOLI TERRITORIALI		
Vincolo monumentale D. Lgs. 42/2004 e s.m.i. art. 10 e ss.	<input type="checkbox"/> SI	<input checked="" type="checkbox"/> NO
Vincolo paesaggistico D. Lgs. 42/2004 e s.m.i. Parte III art. 136 e art. 142	<input checked="" type="checkbox"/> SI	<input type="checkbox"/> NO
Piano Territoriale Paesaggistico Regionale (specificare tipologia vincolo):	<input type="checkbox"/> SI	<input checked="" type="checkbox"/> NO
Area naturale protetta (parco o riserva statale o regionale, SIC, ZPS, altra area protetta...)	<input checked="" type="checkbox"/> SI	<input type="checkbox"/> NO
Vincolo Idrogeologico R.D. 3267/23 (D.G.R. Lazio 6215/1996, D.G.R. Lazio 3888/1998)	<input checked="" type="checkbox"/> SI	<input type="checkbox"/> NO
Area inondabile (P.A.I.)	<input type="checkbox"/> SI	<input checked="" type="checkbox"/> NO
Area rischio frana (P.A.I.)	<input type="checkbox"/> SI	<input checked="" type="checkbox"/> NO
Usi civici	<input type="checkbox"/> SI	<input checked="" type="checkbox"/> NO
Zona sismica	<input checked="" type="checkbox"/> SI	<input type="checkbox"/> NO
Zona soggetta a instabilità di versante (da M.S. se disponibile): Vd. Vincolo del P.A.I.	<input type="checkbox"/> SI	<input checked="" type="checkbox"/> NO
Zona suscettibile di liquefazione	<input type="checkbox"/> SI	<input checked="" type="checkbox"/> NO
Zona interessata da faglie attive e capaci	<input type="checkbox"/> SI	<input checked="" type="checkbox"/> NO
Zona interessata da cedimenti differenziali	<input type="checkbox"/> SI	<input checked="" type="checkbox"/> NO
Altro: Autorizzazione sismica da parte del Genio Civile ai sensi artt. 93-94 del D.P.R. n. 380/2001 rilasciata n. 140626 nota prot. R.L. n.0279074 del 13/03/2023.	<input checked="" type="checkbox"/> SI	<input type="checkbox"/> NO
		<i>Specificare:</i>

COPIA

ENTI DA CONVOCARE PER LA CONFERENZA REGIONALE PERMANENTE SULLA BASE DEI VINCOLI SOPRA INDICATI E DELLA TIPOLOGIA DI INTERVENTO		
ENTE	VINCOLO	PARERE
Ministero Beni e Attività Culturali Soprintendenza ABAP per le Province di Frosinone, Latina e Rieti e Comune di Accumoli	Beni Paesaggistici	Art. 146/2023 da valutare esenzione di cui all'art.
Comune di ACCUMOLI	Vincolo idrogeologico	Autorizzazione
Regione Lazio - Genio Civile	Autorizzazione sismica	Autorizzazione ottenuta
Comune di Accumoli	Opere di demolizione e ricostruzione con fedele sagoma e volume	Presentazione SCIA/approvazione progetto da parte del Comune
Ufficio Speciale Ricostruzione Lazio	Parere di congruità	Parere
Ente Parco Parco Nazionale del Gran Sasso e Monti della Laga	Parere Parco e ZPS	Autorizzazione
AUTORIZZAZIONE SISMICA		
<input checked="" type="checkbox"/> ACQUISITA: Autorizzazione sismica da parte del Genio Civile ai sensi artt. 93-94 del D.P.R. n. 380/2001 rilasciata n. 140626 nota prot. R.L. n.0279074 del 13/03/2023.		<input type="checkbox"/> DA ACQUISIRE

CAPO III - ATTI PRELIMINARI DI APPROVAZIONE DEL PROGETTO

- Redazione del documento preliminare alla progettazione in data 24/02/2021;
- Verbale di verifica progetto definitivo esecutivo in data 13/12/2022
- EVENTUALI COMUNICAZIONI/NOTE RILEVANTI ACQUISITE DALL'USRL: quelle di seguito indicate sono a titolo esemplificativo)

oggetto	data	protocollo	mittente
Trasmissione elaborati Progetto definitivo esecutivo unica fase	10/06/2022	0572586	Soc. Investitalia Progetti S.r.l.
Integrazioni progetto definitivo esecutivo unica fase	16/09/2022	0885213	Soc. Investitalia Progetti S.r.l.

CAPO IV - DATI ECONOMICI DELL'INTERVENTO

1. CONTRIBUTO RICHIESTO € 80.000,00 finanziato con Ord. 56/2018;
2. EVENTUALI COFINANZIAMENTI (*specificare*): NO
3. CONTRIBUTO CONCESSO:
 - a. Con ordinanza 56/2018 ed allegato 1ord. 109/2020, ID 275, concesso € 80.000,00.

- b. Specificare eventuali variazioni del contributo originariamente concesso (aumento importo lavori in sede di progettazione e relativa copertura economica).

Si dovrà procedere a richiedere ulteriori fondi per effettuare tutte le lavorazioni necessarie a definire e realizzare gli interventi di cui globalmente necessita l'opera, in particolare le opere di finitura e impiantistiche esclusa dalla presente proposta.

4. CONTRIBUTO DA QTE DI PROGETTO DEFINITIVO – ESECUTIVO € 80.000,00.

Trasmesso in data 10/06/2022 (prot. n0572586) ed aggiornato a seguito di attività di verifica con il RUP ed integrato con nota prot. n. 0885213 del 16/09/2022:

QUADRO TECNICO ECONOMICO PROGETTO		
"RIPARAZIONE DEL DANNO E ADEGUAMENTO DEL SERBATOIO IDRICO NELLA FRAZIONE DI GRISCIANO NEL COMUNE DIACCUMOLI (RI)."		
C.U.P.: C62H20000030001 - CODICE OPERA: ACQ_M_001_2020		
OGGETTO	Importo parziale €	TOTAL E €
A) LAVORI		
A.1) Importo totale netto dei lavori soggetto a ribasso d'asta (a corpo)	52.376,58 €	
A.2) Importo totale della Sicurezza Indiretta o Speciale	2.485,91 €	
A.3) Importo totale lordo dei lavori a base d'appalto	54.862,49 €	
<i>Sommario importo totale dei lavori (A)</i>	54.862,49 €	54.862,49 €
B) SOMME A DISPOSIZIONE DELLA STAZIONE APPALTANTE		
B.1) Spese tecniche generali, escluso CNPAIA		
Progettazione definitiva-esecutiva	3.358,99 €	
Coordinamento della sicurezza in fase di	903,17 €	
progettazione Relazione Geologica	230,26 €	
DL, CSE, Certificato di Regolare Esecuzione	6.508,34 €	
B.2) CNPAIA 4% su spese tecniche	440,03 €	
B.3) IVA al 22% su su voce B1) + B2)	2.516,97 €	
B.4) Rilievi, accertamenti e indagini (lordo)	0,00 €	
B.5) Allacciamenti pubblici servizi	0,00 €	
B.6a) Imprevisti (max 10% importo dei lavori)	2.396,25 €	
B.6b) Lavori e servizi accessori	600,00 €	
B.7) Per espropriazioni, acquisizioni ed oneri afferenti	0,00 €	
B.8) Accantonamento ex art 133 Digs. 163/06	0,00 €	
B.9) Accantonamento ex artt. 92 e 93 Digs. 163/06 (2 % lavori base gara)	1.097,25 €	
B.10) Spese per commissioni esaminatrici (lorde)	0,00 €	
B.11) Spese per pubblicità (lorde)	0,00 €	
B.12) Spese per accertamenti di laboratorio e verifiche tecniche previste dal capitolato speciale d'appalto, collaudo tecnico amministrativo, collaudo statico ed altri eventuali collaudi specialistici.	1.600,00 €	
B.13) Contributo ANAC	0,00 €	
B.14) IVA Lavori (10% di A+B6a)	5.486,25 €	
B.15) IVA Lavori e servizi accessori (10% di B6b)	60,00 €	
<i>Sommario importo totale per somme a disposizione (B)</i>	25.137,51 €	25.137,51 €
IMPORTO COMPLESSIVO INTERVENTO (A+B)		80.000,00 €

**CAPO V - VERIFICA TECNICA DELLA COMPLETEZZA E DEI CONTENUTI DEL
PROGETTO DEFINITIVO - ESECUTIVO**

ELABORATI DEL PROGETTO DEFINITIVO ESECUTIVO DI CUI ALL'ART. 24 DEL D.P.R. 207/2010

Relazione generale (art. 25 e 34 del DPR 207/2010)	<input checked="" type="checkbox"/> PRESENTE	<input type="checkbox"/> NON PRESENTE	<input type="checkbox"/> NON DOVUTO
Relazioni tecniche e relazioni specialistiche (art. 26 e 35 del DPR 207/2010)	<input checked="" type="checkbox"/> PRESENTE	<input type="checkbox"/> NON PRESENTE	<input type="checkbox"/> NON DOVUTO
Rilievi planaltimetrici e studio dettagliato di inserimento urbanistico	<input checked="" type="checkbox"/> PRESENTE	<input type="checkbox"/> NON PRESENTE	<input type="checkbox"/> NON DOVUTO
Elaborati grafici (art. 28 e 36 del DPR 207/2010)	<input checked="" type="checkbox"/> PRESENTE	<input type="checkbox"/> NON PRESENTE	<input type="checkbox"/> NON DOVUTO
Studio di impatto ambientale ove previsto dalle vigenti normative ovvero studio di fattibilita' ambientale;(art. 27 del DPR 207/2010)	<input type="checkbox"/> PRESENTE	<input type="checkbox"/> NON PRESENTE	<input checked="" type="checkbox"/> NON DOVUTO
Calcoli delle strutture e degli impianti (art. 28, comma 2, lettere h) ed i) e art. 29 del DPR 207/2010)	<input checked="" type="checkbox"/> PRESENTE	<input type="checkbox"/> NON PRESENTE	<input type="checkbox"/> NON DOVUTO
Piano particellare di esproprio (art. 31 del DPR 207/2010)	<input type="checkbox"/> PRESENTE	<input type="checkbox"/> NON PRESENTE	<input checked="" type="checkbox"/> NON DOVUTO
Elenco dei prezzi unitari ed eventuali analisi (art. 32 e 41 del DPR 207/2010)	<input checked="" type="checkbox"/> PRESENTE	<input type="checkbox"/> NON PRESENTE	<input type="checkbox"/> NON DOVUTO
Aggiornamento del documento contenente le prime indicazioni e disposizioni per la stesura dei piani di sicurezza e quindi PSC	<input checked="" type="checkbox"/> PRESENTE	<input type="checkbox"/> NON PRESENTE	<input type="checkbox"/> NON DOVUTO
Quadro economico con l'indicazione dei costi della sicurezza (art. 32 e 42 del DPR 207/2010)	<input checked="" type="checkbox"/> PRESENTE	<input type="checkbox"/> NON PRESENTE	<input type="checkbox"/> NON DOVUTO
Piano di utilizzo delle terre	<input checked="" type="checkbox"/> PRESENTE	<input type="checkbox"/> NON PRESENTE	<input type="checkbox"/> NON DOVUTO
Schema di contratto e capitolato speciale d'appalto	<input checked="" type="checkbox"/> PRESENTE	<input type="checkbox"/> NON PRESENTE	<input type="checkbox"/> NON DOVUTO
Cronoprogramma (art 40 del D.P.R: 20-/2010)	<input checked="" type="checkbox"/> PRESENTE	<input type="checkbox"/> NON PRESENTE	<input type="checkbox"/> NON DOVUTO
Piano di sicurezza e di coordinamento e quadro di incidenza della manodopera (art. 39 del D.P.R. 207/2010)	<input checked="" type="checkbox"/> PRESENTE	<input type="checkbox"/> NON PRESENTE	<input type="checkbox"/> NON DOVUTO
Diagramma di Gant, Fascicolo dell'opera, Stima oneri della Sicurezza	<input checked="" type="checkbox"/> PRESENTE	<input type="checkbox"/> NON PRESENTE	<input type="checkbox"/> NON DOVUTO

Di seguito si riportano gli elaborati progettuali che compongono la proposta elaborata dalla Soc. Investitalia Progetti Srl:

PROGETTO DEFINITIVO-ESECUTIVO		
Commissa:	"RIPARAZIONE DEL DANNO E ADEGUAMENTO DEL SERBATOIO IDRICO NELLA FRAZIONE DI GRISCIANO NEL COMUNE DI ACCUMOLI (RI)." C.U.P.: C62H20000030001 - CODICE OPERA: CQ_M_001_2020	
ELENCO ELABORATI		
NOME FILE		SCALA
	DOCUMENTAZIONE TECNICO-AMMINISTRATIVA	
R00	Elenco elaborati	-
R01	Relazione generale e tecnico-illustrativa - Cronoprogramma	-
R02	Relazione paesaggistica	-
R03	Relazione sulla gestione delle materie	-
R04	Relazione geologica	-
R05	Relazione geotecnica	-
R06	Relazione sui materiali e sulle dosature	-
R07	Relazione tecnico-specialistica - Fascicolo dei calcoli strutturali	-
R08	Computo metrico estimativo, Stima incidenza manodopera, Stima incidenza sicurezza	-
R09	Elenco prezzi unitari - Analisi prezzi aggiunti	-
R10	Capitolato speciale d'appalto - Schema di contratto	-
R11	Piano di manutenzione	-
R12	Piano di sicurezza e coordinamento - Fascicolo	-
R13	Quadro economico	-
	ELABORATI GRAFICI	
Tav.01	Inquadramento urbanistico-territoriale	Varie
Tav.02	Stato di fatto: Planimetria generale, piante, prospetti, sezioni	1/50
Tav.03	Progetto architettonico: Planimetria generale, piante, prospetti, sezioni	1/50
Tav.04	Progetto architettonico: Dettagli	Varie
Tav.05	Progetto strutturale: Fondazioni, Impalcato, dettagli	Varie

CONCLUSIONI

Per quanto sopra esposto e richiamato, il sottoscritto Ing. Nicola Marcucci in qualità di Responsabile Unico del Procedimento, giusta nomina avvenuta con determinazione del Direttore dell'Ufficio Speciale per la Ricostruzione post sisma 2016 della Regione Lazio n. A01657 del 25/11/2020;

ATTESTA

che il progetto definitivo - esecutivo afferente all'intervento di Riparazione del danno e adeguamento del serbatoio idrico nella frazione di Grisciano nel comune di Accumoli (RI):

- conformemente a quanto disciplinato dal combinato disposto degli artt. 23, comma 4 e 216, comma 4 del D.Lgs. 50/2016, è stato redatto nel rispetto degli artt. da 24 a 43 del D.P.R. 05/10/2010, n. 207;
- ai sensi dell'art. 23 comma 7 e 8, del Dlgs 50/2016 individua compiutamente i lavori da realizzare, nel rispetto delle esigenze, dei criteri, dei vincoli, degli indirizzi e delle indicazioni stabiliti dalla stazione appaltante e, ove presente, dal progetto di fattibilità/documento preliminare alla progettazione e contiene, altresì, tutti gli elementi necessari ai fini del rilascio delle prescritte autorizzazioni e approvazioni, nonché la quantificazione definitiva del limite di spesa per la realizzazione e del relativo cronoprogramma, attraverso l'utilizzo del Prezzario Unico del Cratere del Centro Italia, determina come previsto per la fase esecutiva i lavori da realizzare, il relativo costo previsto, il cronoprogramma risulta coerente e sviluppato

ad un livello di definizione tale che ogni elemento sia identificato in forma, tipologia, qualità, dimensione e prezzo.

- risulta nell'insieme completo ed esaustivo, fatti salvi gli ulteriori oneri per le attività di finitura e completamento non ricomprese nella presente fase.

Roma li, 21/07/2023

Il Responsabile Unico del Procedimento
Ing. Nicola Marucci



Copia



AREA PIANO, PROGETTO E AZIONE

Ufficio Pianificazione e Gestione del Territorio

Prot. 2023/0009706
Pos. UT-RAU- TCNL 1287
(Indicare sempre nella risposta)

Assergi, lì 19/09/2023

Spett.le U.S.R. Lazio
PEC: pec.ricostruzionelazio@legalmail.it

Alla Regione Lazio
ca. Dott. Luca Ferrara
Dirigente Ufficio Rappresentante Unico e Ricostruzione - Conferenze di Servizi
PEC: conferenzediservizi@regione.lazio.legalmail.it

Alla Regione Lazio
Area Valutazione di Incidenza e Risorse Forestali
PEC: vinca@regione.lazio.legalmail.it

Al Comune di Accumoli (RI)
PEC: comune.accumoli@pec.it

Alla Regione Lazio - Area Valutazione di Incidenza e Risorse Forestali
PEC: vinca@regione.lazio.legalmail.it

p.c.:

Al Raggruppamento Carabinieri Parchi
Reparto Parco Nazionale del Gran Sasso e Monti della Laga
e-mail: 042613.001@carabinieri.it

Trasmessa via e-mail e fax alla Stazione Carabinieri "Parco" di Amatrice
e-mail: 042614.001@carabinieri.it

per Albo Pretorio - SEDE
email: urp@gransassolagapark.it

OGGETTO: Convocazione Conferenza Regionale, ai sensi dell'art. 85 e seguenti del TUR, di cui all'OCR n. 133 del 31 gennaio 2023, relativa all' intervento di "Riparazione del danno e adeguamento del serbatoio idrico nella frazione di Grisciano nel comune di Accumoli (RI)" - Codice opera ACQ_M_001_2020, ai sensi delle Ordinanze Commissariali n. 56/2018, e n. 109/2020 – **Parere sulla Valutazione di Incidenza Ambientale (V.Inc.A) ai sensi degli artt. 5 e 7 del D.P.R. 357/1997 e ss. mm. ii. e Nulla Osta ai sensi dell'art. 13 della Legge 394/1991**

Rif. Comune Amatrice prot. 17507 del 16-09-22

IL DIRETTORE

- **VISTA** la convocazione della Conferenza di Servizi Regionale pervenuta con la nota in riferimento, acquisita agli atti dell'Ente in data 14-07-2023 con prot. n. 7555;
- **PRESO ATTO** della pubblicazione del Piano per il Parco nella G.U. della Repubblica italiana, parte seconda, n.124 del 22 ottobre 2020;
- **VISTA** la Zonazione e la normativa di attuazione del Piano per il Parco;
- **VISTA** la Legge 06.12.91 n. 394, "Legge quadro sulle aree protette" e ss.mm.ii.;
- **VISTO** il D.P.R. 05.06.95 istitutivo dell'Ente Parco Nazionale del Gran Sasso e Monti della Laga;
- **VISTO** lo Statuto del Parco adottato con D.M. dell'Ambiente del 16.10.2013, n.0000283;
- **VISTO** il D.P.R. 357/97 e ss.mm. e ii.,
- **VISTO** il D.Lgs. 30/03/01, n.165, art.4;
- **VISTA** la Legge 07/08/90, n.241 e ss.mm.ii.;
- **VISTE** le Linee Guida Nazionali per la Valutazione di Incidenza Ambientale (G.U. n. 303 del 28/12/2019)
- **VISTA** •D.G.R. Lazio n. 64 del 29/01/2010 e la D.G.R. Lazio n. 612 del 16/12/2011



Ente Parco Nazionale
del Gran Sasso e Monti della Laga



Polo
Patrimonio Culturale



Via del Convento, 67100 Assergi - L'Aquila
tel. 0862.60521 • fax 0862.606675
Cod. Fisc. 93019650667 • www.gransassolagapark.it
gransassolagapark@pec.it • ente@gransassolagapark.it

C.da Madonna delle Grazie
64045 Isola del Gran Sasso (TE)
tel. 0861.97301
fax 0861.9730230





- **VISTA** la Legge n. 157/1992
 - **VISTO** il parere favorevole sulla "Valutazione di Incidenza Ambientale", di cui al DPR 357/97 e ss.mm.ii., espresso dagli uffici dell'Ente in data 14/09/2023 e conservato agli atti;
 - **CONSIDERATO** che il progetto è finalizzato a ripristinare il serbatoio idrico della frazione di Grisciano, gravemente danneggiato dal sisma e già demolito;
 - **CONSIDERATO** che nell'area non sono presenti superfici con potenziale presenza di habitat comunitari e non vengono segnalate specie floristiche o faunistiche di interesse comunitario;
 - **CONSIDERATO** che il serbatoio è ubicato a brevissima distanza dall'abitato;
 - **RITENUTO** che la realizzazione degli interventi non possa determinare incidenze negative significative su habitat e specie floristiche di interesse comunitario;
 - **RITENUTO** che la realizzazione degli interventi possa determinare interferenze negative con l'avifauna nidificante solo per quanto riguarda i lavori di ripristino della strada di accesso e di allestimento del cantiere;
 - **CONSIDERATO** che:
 - ai sensi dell'art. 11, co. 3 della L. 394/1991, sono vietate le attività e le opere che possono compromettere la salvaguardia del paesaggio e degli ambienti naturali tutelati, con particolare riguardo alla flora e alla fauna protette e ai rispettivi habitat,
 - ai sensi dell'art. 11, co. 3 lett. a) della L. 394/1991, sono vietati la cattura, l'uccisione, il danneggiamento, il disturbo delle specie animali, la raccolta e il danneggiamento delle specie vegetali;
 - **CONSIDERATO** che ai sensi dell'Allegato B della D.G.R. n. 612 del 16/12/2011, è vietata la distruzione o il danneggiamento intenzionale dei nidi e dei ricoveri degli uccelli; è vietato, altresì, disturbare deliberatamente le specie di uccelli, durante il periodo di riproduzione e di dipendenza;
 - **CONSIDERATO** che ai sensi dell'Allegato C della D.G.R. n. 612 del 16/12/2011, negli ambienti agricoli (AA), deve essere favorito il mantenimento ovvero il ripristino di elementi di interesse ecologico e paesaggistico tra cui siepi, frangivento, arbusti, boschetti, residui di sistemazioni agricole, vecchi frutteti e vigneti, maceri, laghetti.
 - **FATTI SALVI** tutti i divieti e obblighi riguardo alla tutela della fauna selvatica di cui alla L. 157/1992;
 - **FATTE SALVE** tutte le normative urbanistiche e ambientali vigenti e tutte le autorizzazioni necessarie da parte degli enti competenti in materia urbanistica e ambientale, ivi incluso il Nulla Osta ai sensi dell'art. 13 della L. 394/1991, che sono da considerare ulteriori «opportune misure regolamentari e amministrative» previste dall'art. 6, co. 1 della Direttiva 92/43/CEE "Habitat" comunque vigenti e che risultano «conformi alle esigenze ecologiche dei tipi di habitat naturali di cui all'allegato I e delle specie di cui all'allegato II presenti nei siti» Natura 2000;
 - **RILEVATO** che l'intervento in oggetto non è quindi suscettibile di generare incidenze negative dirette e/o indirette nei confronti di habitat, specie e/o habitat di specie, con particolare riferimento a quelle citate nello Standard Data Form della Zona di Protezione Speciale (ZPS) IT 7110128 "Parco Nazionale Gran Sasso e Monti della Laga";
 - **PRESO ATTO** che il serbatoio idrico è ubicato in Zona "E" – Sottozona "E1" del P.R.G del comune di Accumoli
 - **VERIFICATO** che il serbatoio idrico è ubicato in Zona "c" – Aree di protezione (art. 9 N.d.A.) e che la strada di accesso è ubicata in Zona "d1" – Aree di promozione agricola, Zona "d3" – Altre zone di piano urbanistico comunale (artt. 10, 11 e 13 N.d.A.) e parzialmente in Zona "c" – Aree di protezione (art. 9 N.d.A.);
 - **VERIFICATO** che l'intervento è conforme con le previsioni e le finalità del Piano per il Parco, ai sensi dell'art. 13 della L. 394/1991;
 - **VISTA** l'istruttoria tecnica agli atti dell'ufficio;
- per quanto di competenza,

ESPRIME PARERE FAVOREVOLE

ai sensi dell'art.5 del D.P.R. 357/1997 e ss.mm.ii.,

in merito alla **Valutazione di Incidenza Ambientale** di quanto in oggetto, ai sensi dell'art. 5 del D.P.R. 357/1997, della D.G.R. n. 64 del 29/01/2010 e delle Linee Guida Nazionali per la Valutazione di Incidenza Ambientale (G.U. n. 303 del 28/12/2019), poiché l'intervento non è suscettibile di generare incidenze negative dirette e/o indirette nei confronti di habitat, specie e/o habitat di specie, con particolare riferimento a quelle citate nello Standard Data Form della Zona di Protezione Speciale (ZPS) IT 7110128 "Parco Nazionale Gran Sasso e Monti della Laga",



Ente Parco Nazionale
del Gran Sasso e Monti della Laga



Polo
Patrimonio Culturale



EUROPARC
Turismo Sostenibile
nelle Aree Protette

Via del Convento, 67100 Assergi - L'Aquila
tel. 0862.60521 • fax 0862.606675
Cod. Fisc. 93019650667 • www.gransassolagapark.it
gransassolagapark@pec.it • ente@gransassolagapark.it

C.da Madonna delle Grazie
64045 Isola del Gran Sasso (TE)
tel. 0861.97301
fax 0861.9730230





e

RILASCIA il Nulla Osta,
ai sensi dell'art. 13 della Legge 394/1991,

in quanto il progetto consiste nel ripristino di un serbatoio gravemente danneggiato dal sisma e già demolito, purché venga rispettata un'opportuna calendarizzazione dei lavori per evitare disturbi all'avifauna nidificante (come di seguito specificato) e purché vengano rispettate le seguenti misure di mitigazione di carattere generale

- a) siano utilizzate attrezzature di cantiere, macchine operatrici e automezzi caratterizzati da basse emissioni sonore e gassose, omologati secondo le più recenti norme in materia;
- b) al fine di diminuire l'inquinamento acustico e gassoso si dovranno ottimizzare le fasi esecutive, provvedendo a spegnere i mezzi non utilizzati, a sovrapporre il minor numero possibile di mezzi in attività e limitando l'uso di gruppi elettrogeni, privilegiando, se possibile, la linea elettrica di rete.
- c) nel caso si verificano sversamenti al suolo di oli, carburanti, lubrificanti e altre sostanze analoghe si dovrà intervenire tempestivamente con materiale assorbente e il terreno interessato dovrà essere prelevato e smaltito a norma di Legge;
- d) al termine dei lavori il sito venga bonificato mediante pulizia accurata dell'area interessata, rimuovendo e smaltendo a norma di legge tutti i residui di lavorazione e gli eventuali materiali di rifiuto;
- e) siano preventivamente bagnati il terreno e le strutture prima di compiere operazioni di scavo e di demolizione, onde contenere la formazione di eventuali polveri e si proteggano i cumuli di detriti e inerti mediante teli e/o altre barriere fisiche per evitarne la dispersione a causa del vento;
- f) è fatto obbligo di ispezionare a vista prima dell'inizio di qualsiasi lavorazione e sempre a inizio giornata strutture, macchinari, terreni, vegetazione, materiali, vasche bidoni e in generale qualsiasi zona dell'area di cantiere, che potrebbe essere interessata dalla presenza di esemplari in difficoltà (es. intrappolati in scavi, bidoni, vasche ecc.) e dalla presenza di rifugi riproduttivi (nidi, tane, ecc.), segnalando tempestivamente alla Stazione Parco dei Carabinieri Forestali competente per territorio e all'Ente Parco eventuali rinvenimenti accidentali di fauna selvatica;
- g) eventuali sistemi di illuminazione da installare all'esterno del serbatoio dovranno essere orientati verso il basso e si dovranno utilizzare luci a LED, evitando luci bianche e multispettro;
- h) si dovranno evitare i lavori di allestimento cantiere e di ripristino della strada di accesso al serbatoio tra il 1° aprile e il 10 luglio, in modo da escludere qualsiasi possibile disturbo alla nidificazione di avifauna di interesse conservazionistico eventualmente presente nell'area;
- i) vengano comunicati ai Carabinieri Forestali della Stazione "Parco" di Amatrice (RI), tramite e-mail in indirizzo, le date di inizio e di ultimazione dei lavori, al fine di poter svolgere le opportune funzioni di vigilanza e controllo.

II PRESENTE NULLA OSTA È DA VALERSI ESCLUSIVAMENTE SOTTO IL PROFILO AMBIENTALE DI COMPETENZA, FATTA SALVA OGNI ALTRA DIVERSA COMPETENZA E FATTI SALVI EVENTUALI DIRITTI DI TERZI.

La Stazione Carabinieri "Parco" di Amatrice (RI) è incaricata di vigilare sulla osservanza della presente autorizzazione e delle prescrizioni in essa integrate, segnalando con la dovuta tempestività ogni eventuale abuso e adottando gli adempimenti di competenza.

L'esecuzione di quanto previsto in oggetto in modo difforme da quanto autorizzato, comprese le prescrizioni sopra elencate, comporterà l'annullamento della presente autorizzazione e l'applicazione delle sanzioni di cui alla Deliberazione Consiliare dell'Ente Parco n. 13 del 23 aprile 1998 ai sensi della Legge 6 dicembre 1991 n. 394, art. 30, comma 2.

Si comunica che l'istruttore tecnico è l'Ing. Cesare Crocetti (0862/60.52.237 – c.crocetti@gransassolagapark.it).

Il Comune in indirizzo è pregato di affiggere all'Albo Pretorio per la durata di giorni 15 (quindici) consecutivi, il



Ente Parco Nazionale
del Gran Sasso e Monti della Laga



Polo
Patrimonio Culturale



Via del Convento, 67100 Assergi - L'Aquila
tel. 0862.60521 • fax 0862.606675
Cod. Fisc. 93019650667 • www.gransassolagapark.it
gransassolagapark@pec.it • ente@gransassolagapark.it


C.da Madonna delle Grazie
64045 Isola del Gran Sasso (TE)
tel. 0861.97301
fax 0861.9730230





presente provvedimento, ai sensi della normativa vigente e, di provvedere alla restituzione dello stesso, accompagnato dalla notifica di avvenuta pubblicazione.

Cordiali saluti.

Il Direttore F.F.
Avv. Elsa Olivieri


CCR/ccr

Allegati: Copia della richiesta per il C.T.A./C.T.S.



Ente Parco Nazionale
del Gran Sasso e Monti della Laga

Via del Convento, 67100 Assergi - L'Aquila
tel. 0862.60521 • fax 0862.606675
Cod. Fisc. 93019650667 • www.gransassolagapark.it
gransassolagapark@pec.it • ente@gransassolagapark.it



Polo
Patrimonio Culturale

C.da Madonna delle Grazie
64045 Isola del Gran Sasso (TE)
tel. 0861.97301
fax 0861.9730230





DIREZIONE REGIONALE AMBIENTE
AREA PROTEZIONE E GESTIONE DELLA BIODIVERSITÀ

Direzione regionale generale
Area Coordinamento delle autorizzazioni,
PNRR e Progetti speciali
Ufficio Rappresentante unico e
ricostruzione, Conferenze di servizi
GR/DG/01
AI RUR Dott. Luca Ferrara

e p.c. Ente Parco nazionale Gran Sasso e Monti
della Laga
Area Piano, progetto e azione
gransassolagapark@pec.it

Comune di Accumoli
comune.accumoli@pec.it

Oggetto: Conferenza regionale ai sensi dell'art. 85 e seguenti del TUR, di cui all'OCR n. 133 del 31 gennaio 2023, relativa all' intervento di "Riparazione del danno e adeguamento del serbatoio idrico nella frazione di Grisciano nel comune di Accumoli (RI)" (Codice opera ACQ_M_001_2020). Parere in merito alla procedura di *Screening* di valutazione di incidenza ai sensi del DPR n. 357/1997 nell'ambito della conferenza di servizi interna (rif. cds interna CSR083/2023; ns. elenco progetti **540/2023**)

Si fa riferimento all'intervento in oggetto che interessa la Zona di Protezione Speciale (ZPS) IT7110128 "Parco Nazionale Gran Sasso - Monti della Laga" della Rete Natura 2000 nonché il territorio del Parco nazionale Gran Sasso e Monti della Laga, per il quale l'Ufficio Speciale Ricostruzione Lazio con nota prot. n. 935846 del 28/08/2023 ha convocato la conferenza regionale e Codesto Ufficio, con nota prot. n. 937981 del 29/08/2023, ha coinvolto quest'Area nel procedimento autorizzativo.

La presente è relativa alla competenza di quest'Area in materia di procedura di valutazione di incidenza di cui alla Direttiva 92/43/CEE "Habitat" e alla Direttiva 2009/147/CE "Uccelli", nonché al DPR n. 357/1997 e s.m.i.

Si prende atto della nota prot. n. 9706 del 19/09/2023, acquisita al prot. n. 1025042 del 19/09/2023, con cui l'Area Piano, progetto e azione dell'Ente Parco nazionale Gran Sasso e Monti della Laga si esprime favorevolmente sull'intervento ai sensi dell'art. 5 comma 7 del DPR n. 357/1997 ed emana il proprio nulla osta ai sensi dell'art. 13 della L. n. 394/1991.

Si prende atto della documentazione progettuale caricata nel *box Internet* dedicato e in particolare della scheda di *Screening* di valutazione di incidenza (*file* "R02b_SCREENING.pdf"), datata 15/09/2022, a firma dell'Arch. Vincenzo Sidoti.



In estrema sintesi, l'intervento si configura come ristrutturazione edilizia del serbatoio idrico di Grisciano (foglio catastale 7 particella 645), a servizio delle frazioni di Grisciano e Palazzo in Comune di Accumoli (RI), gravemente danneggiato e parzialmente demolito nella parte in sopraelevazione a seguito degli eventi sismici del 2016. Nella scheda di screening si riporta che *“la tipologia di intervento si configura ai sensi del DPR n. 380/2001 art. 3 com1 lett. d) come ‘intervento di ristrutturazione edilizia’. È prevista la rimozione del rivestito in lamiera metallica e orditure in legno e successiva demolizione della parte seminterrata del manufatto. La nuova struttura sarà realizzata in cemento armato mantenendo l'impostazione originale, al fine di conservare l'aspetto e le caratteristiche estetiche, tipologiche e materiche, considerato il contesto di riferimento in cui la stessa è inserita. L'opera sarà pertanto conforme al manufatto originario quanto a collocazione, ingombro planivolumetrico, configurazione degli esterni e finiture. La struttura sarà conforme al D.M. 17/01/2018 e R.R. n. 26 del 26/10/2020, così come gli impianti idraulici, che saranno conformi alla normativa specifica vigente”*.

Sul piano formale, per quanto di competenza si rileva che l'intervento non è in contrasto con le misure di conservazione delle ZPS contenute nella DGR n. 612/2011 *“Rete Europea Natura 2000: misure di conservazione da applicarsi nelle Zone di protezione Speciale (ZPS) e nelle Zone Speciali di Conservazione (ZSC). Sostituzione integrale della Deliberazione della Giunta Regionale 16 maggio 2008, n. 363, come modificata dalla Deliberazione della Giunta regionale 7 dicembre 2008, n.928”*.

Sul piano tecnico si concorda con l'Ente Parco, che ricopre il ruolo di Soggetto affidatario della gestione della ZPS IT7110128 *“Parco Nazionale Gran Sasso - Monti della Laga”* ai sensi del Decreto del Ministro dell'Ambiente e della Tutela del Territorio e del Mare 17 ottobre 2007, nel ritenere che l'intervento, di ridotta entità, per sua natura e localizzazione non evidenzia specifiche criticità di tipo ambientale.

In considerazione di tutto ciò, si ritiene che l'intervento non possa comportare significativa perdita, frammentazione o degradazione di habitat di specie della ZPS e che sia compatibile con la tutela delle specie di interesse unionale del Sito e della Rete Natura 2000.

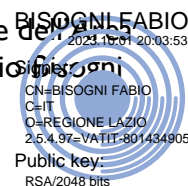
In conclusione, si comunica l'assenso sull'intervento in oggetto per la procedura di screening di valutazione di incidenza ai sensi del DPR n. 357/1997.

Il presente parere viene trasmesso al RUR e per conoscenza all'Ente Parco nazionale Gran Sasso e Monti della Laga e all'Amministrazione comunale di Accumoli.

Il Funzionario tecnico
Duccio Centili



Il Dirigente de
Arch. Fabio Bisogni



Il Direttore regionale
Dott. Vito Consoli

