

**Direzione:** DIREZIONE

**Area:** COORDINAMENTO EMERGENZA-RICOSTRUZIONE E RACCORDO CON UFFICI REGIONALI

## DETERMINAZIONE *(con firma digitale)*

N. A00777 del 16/04/2021

Proposta n. 828 del 15/04/2021

**Oggetto:**

Conclusione positiva della Conferenza Regionale ai sensi dell'OCSR n. 16 del 3 marzo 2017, relativa all' intervento di "Recupero e ricostruzione cimitero di Poggio Casoli sito nel comune di Accumoli (RI)" Ordinanze 37/2017 e 109/2020 - «codice DISS\_OOPP\_000568\_2017»

**Proponente:**

Estensore	ZIBELLINI SABRINA	_____firma elettronica_____
Responsabile del procedimento	FRANCESCHINI CARLA	_____firma elettronica_____
Responsabile dell' Area	J. SCE	_____firma elettronica_____
Direttore	AD INTERIM W. D'ERCOLE	_____firma digitale_____

Firma di Concerto

**OGGETTO:** Conclusione positiva della Conferenza Regionale ai sensi dell'OCSR n. 16 del 3 marzo 2017, relativa all' intervento di "Recupero e ricostruzione cimitero di Poggio Casoli sito nel comune di Accumoli (RI)" Ordinanze 37/2017 e 109/2020 – «codice DISS\_OOPP\_000568\_2017»

## **IL DIRETTORE AD INTERIM DEL'UFFICIO SPECIALE RICOSTRUZIONE LAZIO**

VISTA la Costituzione della Repubblica Italiana;

VISTO lo Statuto della Regione Lazio;

VISTO il decreto legge 17 ottobre 2016, n. 189, convertito in legge n. 229 del 15 dicembre 2016, recante "Interventi urgenti in favore delle popolazioni colpite dagli eventi sismici del 2016", e successive modificazioni ed integrazioni;

VISTA la Convenzione per l'istituzione dell'Ufficio speciale per la ricostruzione post sisma 2016, ai sensi dell'art. 3, comma 1, del decreto legge 17 ottobre 2016 n. 189, sottoscritta il 3 novembre 2016 tra la Regione Lazio, la Provincia di Rieti e i Comuni di Accumoli, Amatrice, Antrodoco, Borbona, Borgo Velino, Castel Sant'Angelo, Cittareale, Leonessa, Micigliano e Posta, nonché l'Addendum alla citata Convenzione sottoscritto il 21 novembre 2016 tra la Regione Lazio, la Provincia di Rieti e i Comuni di Cantalice, Cittaducale, Poggio Bustone, Rieti e Rivodutri;

VISTO il decreto del Presidente della Regione Lazio in qualità di Vice Commissario per la ricostruzione post sisma 2016, n. V00009 del 11 luglio 2018, con il quale è stato conferito l'incarico di Direttore dell'Ufficio Speciale per la Ricostruzione post sisma 2016 della Regione Lazio ad interim all'Ing. Wanda D'Ercole, a seguito del nulla osta espresso dalla Giunta regionale del Lazio con deliberazione n. 368 del 10/07/2018;

VISTO il decreto del Presidente della Regione Lazio in qualità di Vice Commissario per la ricostruzione post sisma 2016 n. V00005 del 29/12/2020 con il quale, a seguito del nullaosta della Giunta regionale espresso con D.G.R. n. n. 1025 del 22/12/2020, l'incarico di Direttore dell'Ufficio Speciale per la Ricostruzione post sisma 2016 della Regione Lazio ad interim all'Ing. Wanda D'Ercole è stato prorogato fino alla scadenza del termine per la gestione straordinaria di cui all'art. 1, comma 4 del decreto legge n. 189/2016;

VISTO il decreto legge n. 104 del 14 agosto 2020, convertito, con modificazioni, in legge 13 ottobre 2020, n. 126 e, in particolare l'art. 57, comma 1, che ha inserito all'art. 1 del predetto decreto legge 17 ottobre 2016, n. 189, il comma 4 quinquies, in ragione del quale "lo stato di emergenza di cui al comma 4 bis è prorogato fino al 31 dicembre 2021", e l'art. 57, comma 2, che all'art. 1, comma 990, della Legge 30 dicembre 2018, n. 145, ha sostituito le parole «31 dicembre 2020» con le parole «31 dicembre 2021», in forza del quale il termine della gestione straordinaria di cui all'art. 1, comma 4, del decreto legge 17 ottobre 2016, n. 189, è prorogato fino al 31 dicembre 2021;

VISTO l'art. 2 del decreto legge 189 del 2016, recante la disciplina delle "Funzioni del Commissario straordinario e dei Vice Commissari" nonché l'articolo 3 del medesimo decreto legge, recante l'istituzione degli "Uffici speciali per la Ricostruzione post Sisma 2016";

VISTO inoltre l'art. 16 del decreto medesimo, recante la disciplina delle "Conferenza permanente e Conferenze regionali";

VISTA l'Ordinanza del Commissario Straordinario per la ricostruzione nei territori interessati dal sisma 2016 n. 16 del 3 marzo 2017, che disciplina le modalità di funzionamento e di convocazione della Conferenza permanente e delle Conferenze regionali di cui all'art. 16 del citato decreto legge n. 189/2016;

VISTO il Regolamento della Conferenza regionale di cui alla predetta Ordinanza del Commissario straordinario n. 16/2017, adottato con Atto di Organizzazione del Direttore dell'Ufficio speciale ricostruzione post sisma 2016 della Regione Lazio n. A00292 del 18/12/2017, come modificato con Atto di Organizzazione n. A00188 del 08/02/2021;

TENUTO CONTO dello svolgimento della Conferenza decisoria in forma simultanea ed in modalità sincrona, convocata con nota prot. n. 0201213 del 04/03/2021, rettifica con prot. n.0213371del 09/03/2021 ed integrazione con prot. 0218971del 10/03/2021, con unica riunione svoltasi il 30 marzo 2021, in modalità videoconferenza.

PREMESSO che:

- con nota acquisita agli atti al n. 0183043 del 26/02/2021 il dirigente della competente Area ha chiesto di convocare la Conferenza regionale per l'esame dell'intervento in oggetto;
- alla seduta della Conferenza regionale hanno partecipato: per l'USR, il dott. Jacopo Sce, quale Presidente designato per la seduta, il dirigente dell'Area Ricostruzione pubblica ing. Margherita Gubinelli, e il RUP Geom. Antimo Grilli; per la Regione Lazio, il dott. Luca Ferrara; per l'Ente Parco l'ing. Cesare Crocetti e per il Comune di Accumoli, l'arch. Dario Secondino, il geom. Giancarlo Guidi e il geom. Sara Federici. Hanno, inoltre, preso parte alla riunione la dott.ssa Carla Franceschini, con funzioni di segretario, l'arch. Sabrina Zibellini, l'ing. Pasquale Chiariello, e il geom. Tiberio Amadio, rappresentante della società S.A.G.I.srl, aggiudicataria della progettazione;
- in sede di Conferenza regionale dovevano essere acquisiti i pareri in merito a:

ENTE	VINCOLI E PARERI
Regione Lazio	Vincolo Monumentale
	Vincolo paesaggistico
	Vincolo idrogeologico
	Igienico Sanitario
	VINCA
Ente Parco Nazionale del Gran Sasso e Monti della Laga	
USR Lazio - Area Ricostruzione Pubblica E Pianificazione Urbanistica	Parere di coerenza e congruità
Comune di Accumoli	Conformità urbanistico/edilizia

VISTO il verbale della riunione della Conferenza, prot. n. 0286310 del 01/04/2021, allegato alla presente determinazione, dal quale risulta che:

- precedentemente alla riunione della Conferenza sono pervenuti:
  - il **PARERE** dell'**USR Lazio**, in ordine alla coerenza e congruità dell'intervento rispetto ai danni causati dagli eventi sismici susseguitisi a partire dal 24 agosto 2016, acquisito con prot. n. 0175319 del 24/02/2021;
  - la nota della **REGIONE LAZIO** con prot. n. 0214245 del 09/03/2021 di trasmissione della comunicazione della Direzione regionale Lavori pubblici, Stazione unica appalti, Risorse idriche e difesa del suolo - Area tutela del territorio, con la quale si specifica che la competenza per il rilascio del nulla osta al vincolo idrogeologico risulta in capo alla Provincia;
  - la comunicazione della **Provincia di Rieti**, con prot.n. 0236884del 16/03/2021, con la quale, in risposta alla nota delle Regione Lazio, comunica che il rilascio del nulla osta al vincolo idrogeologico per gli interventi in oggetto non è di competenza provinciale;

- la nota della **REGIONE LAZIO** con prot. n. 0249108 del 19/03/2021, in riferimento alla comunicazione della Provincia di Rieti sopra riportata, con la quale si conferma la competenza provinciale all'espressione del nulla osta al vincolo idrogeologico;
  - il **PARERE FAVOREVOLE** del **MIBAC-Soprintendenza ABAP per l'area metropolitana di Roma e per la provincia di Rieti** con prot. 0274036 del 29/03/2021, in merito alla compatibilità sia dal punto di vista paesaggistico che monumentale;
- in sede di riunione:
- Il rappresentante dell'Ente Parco ha fatto presente che le integrazioni richieste per il rilascio del parere VINCA sono state caricate sulla piattaforma Box solo nella giornata antecedente la riunione e che pertanto non è stato possibile effettuare l'istruttoria;
  - I rappresentanti del Comune di Accumoli hanno richiesto una proroga dei termini per la conclusione della Conferenza in quanto, ai fini del rilascio del parere, si è reso necessario portare l'intervento in Consiglio comunale, per l'approvazione del progetto definitivo e l'adozione della variante urbanistica

CONSIDERATO che successivamente alla riunione:

- con nota prot. n. 0287563 del 01/04/2021 è stata comunicata la sospensione dei termini del procedimento in Conferenza regionale fissando il nuovo termine di conclusione al 09/04/2021;
- Il **Comune di Accumoli** ha inviato la **Conformità urbanistica edilizia**, acquisita con prot. n. 0311225 del 08/04/2021;
- l'**Ente Parco** ha inviato nota prot.n. 0318067 del 09/04/2021 con la quale esprime **PARERE FAVOREVOLE** sulla Valutazione di incidenza ambientale, e rilascia **Nulla Osta con prescrizioni** per l'intervento di ricostruzione;
- la **Regione Lazio** ha trasmesso il **PARERE UNICO REGIONALE FAVOREVOLE con prescrizioni** con prot. n. 0336968 del 14/04/2021;

VISTO il Regolamento della Conferenza regionale il quale dispone:

- all'art. 6, comma 1, che la determinazione di conclusione del procedimento, adottata dal presidente della Conferenza sostituisce a ogni effetto tutti i pareri, intese, concerti, nulla osta o altri atti di assenso, comunque denominati, inclusi quelli di gestori di beni o servizi pubblici, di competenza di enti e amministrazioni coinvolte;
- all'art. 6, comma 2, che tale determinazione è adottata in base alla maggioranza delle posizioni espresse dai rappresentanti unici, anche senza necessità di una riunione conclusiva qualora siano state già acquisite, per via telematica, tutte le posizioni degli enti e delle amministrazioni coinvolte;

PRESO ATTO dei pareri espressi, sopra richiamati ed allegati alla presente determinazione;

PRESO ATTO altresì, che ai fini dell'espressione del nulla osta relativo al vincolo idrogeologico, la Regione ha confermato, con la citata nota del prot. n. 0249108 del 19/03/2021, che la competenza risulta essere in capo alla Provincia, che quest'ultima non risulta aver fatto pervenire alcuna ulteriore comunicazione in merito, e che il nulla osta non è stato espresso nei termini della Conferenza;

RICHIAMATO l'art. 5, comma 7 del Regolamento della Conferenza *“Si considera acquisito l'assenso senza condizioni degli enti o amministrazioni, ivi comprese quelle preposte alla tutela della salute e della pubblica incolumità, alla tutela paesaggistico-territoriale, e alla tutela ambientale, il cui rappresentante non abbia partecipato alle riunioni ovvero, pur partecipandovi, non abbia espresso la posizione dell'amministrazione rappresentata o non abbia trasmesso il parere entro la data fissata per la riunione, ovvero abbia espresso un dissenso non motivato o riferito a questioni non costituenti oggetto del procedimento”*.

TENUTO CONTO delle motivazioni sopra sinteticamente espresse e richiamate;

**DETERMINA**

1. di concludere positivamente la Conferenza Regionale ai sensi dell'OCSR n. 16 del 3 marzo 2017, relativa all'intervento di "Recupero e ricostruzione cimitero di Poggio Casoli sito nel comune di Accumoli (RI)" Ordinanze 37/2017 e 109/2020 – «codice DISS\_OOPP\_000568\_2017», con le seguenti prescrizioni:
  - **prescrizioni** di cui al **Nulla Osta dell'Ente Parco Nazionale del Gran Sasso e Monti della Laga**;
  - **prescrizioni** di cui al **Parere unico Regionale**;

che, allegate alla presente determinazione, ne costituiscono parte integrante e sostanziale;

2. di applicare, relativamente al Nulla Osta al vincolo idrogeologico, l'art. 5, comma 7, del Regolamento della Conferenza regionale riportato in premessa;
3. di dare atto che la presente determinazione sostituisce a ogni effetto tutti i pareri, intese, concerti, nulla osta od altri atti di assenso comunque denominati, inclusi quelli di gestori di beni o servizi pubblici, di competenza delle amministrazioni interessate la cui efficacia decorre dalla data di notifica della presente determinazione;
4. di dare atto che, ai sensi dell'art. 6, comma, 4, del Regolamento della Conferenza regionale, approvato con Atto di organizzazione n. A00188 del 08/02/2021, il presente provvedimento costituisce, ai fini dell'intervento in esame, Variante agli strumenti urbanistici vigenti;
5. ai fini di cui sopra, copia della presente determinazione è trasmessa in forma telematica alle amministrazioni ed ai soggetti che per legge devono intervenire nel procedimento ed ai soggetti nei confronti dei quali il provvedimento finale è destinato a produrre effetti;
6. la presente determinazione è immediatamente efficace posto che la sua adozione consegue all'approvazione unanime da parte di tutte le amministrazioni coinvolte.

Avverso il presente provvedimento è ammesso ricorso davanti al Tribunale amministrativo regionale entro 60 giorni dalla notifica del presente atto, ovvero ricorso straordinario al Capo dello Stato entro 120 giorni.

Gli atti inerenti al procedimento sono depositati presso l'Ufficio speciale ricostruzione della Regione Lazio, accessibili da parte di chiunque vi abbia interesse secondo le modalità e con i limiti previsti dalle vigenti norme in materia di accesso ai documenti amministrativi.

IL DIRETTORE AD INTERIM

Ing. Wanda D'Ercole



VERBALE

**CONFERENZA REGIONALE**

Istituita ai sensi dell'art. 16, comma 4, del decreto legge 17 ottobre 2016, n. 189.

Riunione in videoconferenza del 30 marzo 2021

**OGGETTO:** Conferenza Regionale, ai sensi dell'OCSR n. 16 del 3 marzo 2017, relativa all'intervento di "Recupero e ricostruzione cimitero di Poggio Casoli sito nel comune di Accumoli (RI)", ai sensi delle Ordinanze n. 37/2017 e n. 109/2020 – «codice DISS\_OOPP\_000568\_2017».

**VINCOLI E PARERI**

ENTE	VINCOLI E PARERI
MIBAC- Soprintendenza ABAP per l'area metropolitana di Roma e per la provincia di Rieti	Vincolo monumentale
	Vincolo paesaggistico
Regione Lazio	Parere igienico-sanitario
	Vincolo Idrogeologico
	VINCA
Ente Parco Nazionale del Gran Sasso e Monti della Laga	
Comune di Accumoli	Conformità urbanistica/edilizia
USR Lazio	Parere di coerenza e congruità

Il giorno 30 marzo, alle ore 10.00, a seguito di convocazione prot. n. 0201213 del 04/03/2021, rettifica con prot. n. 0213371 del 09/03/2021 ed integrazione con prot. 0218971 del 10/03/2021, si è riunita la Conferenza regionale decisoria, in forma simultanea e in modalità sincrona, istituita ai sensi dell'art. 16, comma 4, del decreto legge 17 ottobre 2016, n. 189. Dato atto che sono stati regolarmente convocati e risultano presenti:

ENTE	NOME E COGNOME	PRESENTE	ASSENTE
Regione Lazio	Dott. Luca Ferrara	X	
MIBAC- Soprintendenza ABAP per l'area metropolitana di Roma e per la provincia di Rieti			X
Provincia di Rieti			X
Ente Parco Nazionale del Gran Sasso e Monti della Laga	Ing. Cesare Crocetti (con delega n. 0059786 del 21.01.2021)	X	

USR Lazio	Ing. Margherita Gubinelli (Dirigente Area Pubblica)	X	
	Geom. Antimo Grilli (RUP)	X	
Comune di Accumoli	Arch. Dario Secondino (con delega n. 0051589 del 20.01.2021)	X	
	Geom. Giancarlo Guidi (con delega n. 0051589 del 20.01.2021)		
	Geom. Sara Federici (con delega n. 0051589 del 20.01.2021)		

Assolve le funzioni di Presidente della Conferenza Regionale il dott. Jacopo Sce, designato per la seduta con nota n. 0275703 del 29/03/2021. Sono presenti inoltre, per l'USR Lazio, la dott.ssa Carla Franceschini che assolve le funzioni di Segretario, l'arch. Sabrina Zibellini e l'ing. Pasquale Chiariello. E' inoltre presente il geom. Tiberio Amadio come rappresentante della società S.A.G.I.srl, aggiudicataria della progettazione.

Il Presidente, constatata la presenza dei rappresentanti come sopra indicati, dichiara la Conferenza validamente costituita e comunica che per l'intervento in oggetto è pervenuto:

- il **PARERE dell'USR Lazio**, in ordine alla coerenza e congruità dell'intervento rispetto ai danni causati dagli eventi sismici susseguiti a partire dal 24 agosto 2016, acquisito con prot. n. 0175319 del 24/02/2021;
- la nota della **REGIONE LAZIO** con prot. n. 0211517 del 08/03/2021 con la quale trasmette la richiesta di integrazioni documentali dell'**Area Valutazione di incidenza e risorse forestali della Direzione regionale Politiche ambientali e Ciclo dei rifiuti** con specifica che il progetto deve essere sottoposto a procedura di valutazione di incidenza appropriata ai sensi dell'art. 5 comma 3 del DPR n. 357/1997 e s.m.i.;
- la nota della **REGIONE LAZIO** con prot. n. 0214245 del 09/03/2021 con la quale trasmette la comunicazione dell'**Area tutela del territorio** dove si specifica che la competenza per il rilascio del nulla osta al vincolo idrogeologico è provinciale;
- la comunicazione della **Provincia di Rieti**, con prot.n. 0236884 del 16/03/2021, con la quale, in risposta alla nota delle Regione Lazio, comunica che il rilascio del nulla osta al vincolo idrogeologico per gli interventi in oggetto non è di competenza provinciale;
- la nota della **REGIONE LAZIO** con prot. n. 0249108 del 19/03/2021, in riferimento alla comunicazione della Provincia di Rieti sopra riportata, con la quale si conferma la competenza provinciale all'espressione del nulla osta al vincolo idrogeologico;
- la relata di avvenuta pubblicazione all'Albo pretorio dal **Comune di Accumoli** con prot. 0254185 del 22/03/2021, da cui risulta che non sono pervenute osservazioni;
- il **PARERE FAVOREVOLE del MIBAC - Soprintendenza ABAP per l'area metropolitana di Roma e per la provincia di Rieti** con prot. 0274036 del 29/03/2021, in merito alla compatibilità sia dal punto di vista paesaggistico che monumentale;
- lo studio di incidenza ambientale da parte dei progettisti, acquisito con prot. 0273272 del 29/03/2021, in risposta alla richiesta di integrazioni della Regione Lazio pervenuta con prot. n. 0211517 del 08/03/2021.

La documentazione suddetta è rinvenibile nella piattaforma <https://regionelazio.box.com/v/poggiocasoli-def>, accessibile con la password: cimiteropoggiocasoli;

Viene, quindi, data la parola ai rappresentanti delle Amministrazioni intervenute per le rispettive valutazioni:

- Il rappresentante dell'Ente Parco fa presente che le integrazioni richieste per il rilascio del parere VINCA sono state caricate sulla piattaforma Box solo nella giornata di lunedì 29 marzo e che pertanto non è stato possibile effettuare l'istruttoria;
- Il rappresentante della Regione Lazio dichiara che per il rilascio del PARERE UNICO sono già arrivati i PARERI FAVOREVOLI in merito all'autorizzazione paesaggistica e igienico-sanitario della ASL, ma rimane in attesa del parere dell'Area di competenza per il rilascio della VINCA subordinato all'acquisizione del parere preventivo dell'Ente Parco. Per la competenza sul vincolo idrogeologico conferma quanto riportato nelle comunicazioni già trasmesse, ovvero che per tale intervento la competenza per il rilascio del nulla osta è provinciale;
- I rappresentanti del Comune di Accumoli richiedono una proroga dei termini per la conclusione della Conferenza in quanto, ai fini del rilascio del parere, si ritiene necessario portare l'intervento in Consiglio comunale, che si terrà in data 1° aprile 2021, per l'approvazione del progetto definitivo e l'adozione della variante urbanistica.

Il Presidente alla luce degli interventi comunica di ritenere necessaria una sospensione dei termini per il rilascio dei pareri e specifica che:

- relativamente al parere dell'Ente Parco, ai sensi del regolamento il termine di conclusione deve essere differito di cinque giorni;
- essendo stata integrata la convocazione con richiesta di partecipazione alla Provincia in data 10/03/2021, il termine di 30 giorni per la conclusione della Conferenza è comunque da intendersi decorrente da quella data,
- relativamente alla richiesta di differimento del Comune di Accumoli, d'intesa con i rappresentanti intervenuti, si conviene che il parere verrà reso nei termini, subordinato all'approvazione del progetto definitivo e della variante in Consiglio comunale
- il nuovo termine è pertanto quello del 9 aprile 2021.


Il presidente richiama infine:

- il comma 4 dell'art. 5 del Regolamento della Conferenza regionale, secondo il quale i lavori della Conferenza si concludono non oltre trenta giorni decorrenti dalla data di convocazione, in cui il progetto o l'intervento è posto all'esame della Conferenza per la prima volta. In ogni caso, resta fermo l'obbligo di rispettare il termine finale di conclusione del procedimento;
- il comma 7 dell'art. 5 del Regolamento della Conferenza regionale, secondo il quale si considera acquisito l'assenso senza condizioni degli enti o amministrazioni, ivi comprese quelle preposte alla tutela della salute e della pubblica incolumità, alla tutela paesaggistico-territoriale, e alla tutela ambientale, il cui rappresentante non abbia partecipato alle riunioni ovvero, pur partecipandovi, non abbia espresso la posizione dell'amministrazione rappresentata o non abbia trasmesso il parere entro la data fissata per la riunione, ovvero abbia espresso un dissenso non motivato o riferito a questioni non costituenti oggetto del procedimento.

Il presente verbale viene trasmesso in data odierna alle amministrazioni convocate per eventuali osservazioni e/o integrazioni e diviene efficace a seguito di sottoscrizione da parte del Presidente e protocollazione. Lo stesso sarà, altresì, reso disponibile nella piattaforma BOX.

Alle ore 10.35 il Presidente dichiara chiusi i lavori della Conferenza.

#### **UFFICIO SPECIALE PER LA RICOSTRUZIONE**

Dott. Jacopo Sce   
Dott.ssa Carla Franceschini  
Ing. Margherita Gubinelli  
Geom. Antimo Grilli



**REGIONE LAZIO**

Dott. Luca Ferrara

**COMUNE DI ACCUMOLI**

Arch. Dario Secondino

Geom. Giancarlo Guidi

Geom. Sara Federici

**ENTE PARCO NAZIONALE DEL GRAN SASSO  
E MONTI DELLA LAGA**

Ing. Paolo Riccioni

Copia



*Interventi di ricostruzione, riparazione e ripristino delle opere pubbliche nei territori della Regione Lazio  
interessati dagli eventi sismici verificatisi a far data dal 24 agosto 2016*

**“PROGETTO DEFINITIVO RECUPERO E RICOSTRUZIONE CIMITERO DI POGGIO  
CASOLI SITO NEL COMUNE DI ACCUMOLI (RI)”**

**Ordinanza 37/2017**

**Ordinanza 109/2020 – Id. Ord. n. 198**

**CUP\_C65C17000350001**

**«codice DISS\_OOPP\_000568\_2017»**

**PARERE DELL'UFFICIO SPECIALE PER LA RICOSTRUZIONE DEL LAZIO**

**ai sensi dell'art. 5 comma 1 dell'Ord. 56/2018**

VISTE le Ordinanze Commissariali di finanziamento dell'opera n. 37 del 08/09/2017 e ss.mm.ii. e n. 109 del 21/11/2019;

VISTA la nota prot. CGRTS 0007013 P - 4.32.3 del 23/05/2018 “Criteri e modalità per il razionale impiego delle risorse stanziare per gli interventi di ricostruzione pubblica” del Commissario del Governo per la Ricostruzione nei territori interessati dal sisma del 24 agosto 2016 e successivi;

RICHIAMATI gli elaborati del progetto definitivo agli atti della Conferenza Regionale e relative note integrative;

VISTA l'attestazione del Responsabile Unico del Procedimento del 05/02/2021, di cui al prot. n. 0156579 del 18/02/2021 con la quale lo stesso ha verificato che il progetto definitivo afferente all'“Intervento di recupero ricostruzione del Cimitero di Poggio Casoli” - codice OOPP\_000568\_2017 nel comune di Accumoli:

- conformemente a quanto disciplinato dal combinato disposto degli artt. 23, comma 4 e 216, comma 4 del D.Lgs. 50/2016, è stato redatto nel rispetto degli artt. da 24 a 32 del D.P.R. 05/10/2010, n. 207;
- ai sensi dell'art. 23 comma 7 del Dlgs 50/2016 individua compiutamente i lavori da realizzare, nel rispetto delle esigenze, dei criteri, dei vincoli, degli indirizzi e delle indicazioni stabiliti dalla stazione appaltante e, ove presente, dal progetto di fattibilità e contiene, altresì, tutti gli elementi necessari ai fini del rilascio delle prescritte autorizzazioni e approvazioni, nonché la

quantificazione definitiva del limite di spesa per la realizzazione e del relativo cronoprogramma, attraverso l'utilizzo del Prezzario Unico del Cratere del Centro Italia;

- risulta nell'insieme completo ed esaustivo.

VISTO il progetto definitivo dell' "Intervento di recupero ricostruzione del Cimitero di Poggio Casoli"  
- codice OOPP\_000568\_2017 in comune di Accumoli redatto dalla società "S.A.G.I. S.R.L. – Società per l'Ambiente, la Geologia e l'Ingegneria" - San Benedetto del Tronto (AP), Via Pasubio n. 20;

### SI ESPRIME

parere favorevole, ai sensi dell'art. 5 comma 1 dell'Ordinanza n. 56 del 10 maggio 2018, in ordine alla coerenza e alla congruità dell'intervento rispetto ai danni causati dagli eventi sismici susseguitisi a partire dal 24 agosto 2016.

Il Responsabile Unico del Procedimento

*Geom. Antimo Grilli*



Il Dirigente

*Ing. Margherita Gubinelli*



Il Direttore

*Ing. Wanda D'Ercole*



2



**Ministero della Cultura**  
Soprintendenza archeologia belle arti e  
paesaggio per l'area metropolitana di Roma e  
per la provincia di Rieti

All' **Ufficio Speciale Ricostruzione**  
pec.ricostruzione lazio@legalmail.it

Alla **Regione Lazio**  
Dott. Luca Ferrara  
Dirigente Ufficio Rappresentante unico e  
ricostruzione, Conferenze di servizi  
[conferenzediservizi@regione.lazio.legalmail.it](mailto:conferenzediservizi@regione.lazio.legalmail.it)

All' **Ente Parco nazionale  
Gran Sasso e Monti della Laga**  
Presidente Tommaso Navarra  
[gransassolagapark@pec.it](mailto:gransassolagapark@pec.it)

al **Comune di Accumoli**  
[comune.accumoli@pec.it](mailto:comune.accumoli@pec.it)

All' **Ufficio Speciale Ricostruzione**  
Ing. Margherita Gubinelli  
Dirigente Area  
Ricostruzione pubblica e Pianificazione urbanistica  
[mgubinelli@regione.lazio.it](mailto:mgubinelli@regione.lazio.it)

Risposta a istanza ns. prot. n° **2009** del **08/03/2021**

Ns. protocollo \_\_\_\_\_ del \_\_\_\_\_

Cl. (classifica) \_\_\_\_\_

**Oggetto:** Comune: Accumoli

Conferenza Regionale ai sensi dell'Ordinanza del Commissario Straordinario per la ricostruzione nei territori interessati dal sisma 2016 n. 16 del 3 marzo 2017, relativamente all'intervento di "Recupero e ricostruzione del cimitero di Poggio Casoli sito nel comune di Accumoli (RI)" ai sensi delle Ordinanze n. 37/2017 e 109/2020 «CODICE DISS\_OOPP\_000568\_2017».

**PARERE FAVOREVOLE**

E p.c.  
Al **Ministero dell'Ambiente e della Tutela del  
Territorio e del Mare**  
Dott. Antonio Maturani  
Dirigente Divisione Biodiversità, Aree protette flora e fauna  
[pnm-II@pec.minambiente.it](mailto:pnm-II@pec.minambiente.it)

 **MINISTERO  
DELLA  
CULTURA**  
Via Cavalletti, 2 – 00186 Roma  
Tel. 0667233002/3  
[mbac-sabap-met-rm@mailcert.beniculturali.it](mailto:mbac-sabap-met-rm@mailcert.beniculturali.it)  
[sabap-met-rm@beniculturali.it](mailto:sabap-met-rm@beniculturali.it)



**Ministero della Cultura**  
*Soprintendenza archeologia belle arti e  
paesaggio per l'area metropolitana di Roma e  
per la provincia di Rieti*

**Al Ministero delle Infrastrutture e dei trasporti**  
Dott. Gennaro Di Maio  
Dirigente Provveditorato alle opere pubbliche per il  
Lazio, l'Abruzzo e la Sardegna  
oopp.lazio-uff6@pec.mit.gov.it

**Alla Provincia di Rieti**  
c.a. Sandro Orlando  
Dirigente Servizi tecnici-Ufficio Urbanistica  
urp.provinciarieti@pec.it

**Al R.U.P.**  
Geom. Antimo Grilli  
agrilli-cons@regione.lazio.it

Con riferimento all'oggetto, questa **Soprintendenza**, esaminati gli elaborati giunti a corredo della presente domanda,

- vista la completezza degli stessi;
- ritenuto per quanto di competenza che l'opera sia compatibile sia dal punto di vista paesaggistico che monumentale;

esprime **PARERE FAVOREVOLE**.

Si rende noto che, pur trattandosi di Lavori Pubblici comportanti opere di scavo a profondità in grado di interessare, almeno potenzialmente, quote più profonde di quelle precedentemente impegnate, si ritiene, in ragione del modesto rischio archeologico caratterizzante l'area, di non attivare la procedura di valutazione preventiva del rischio archeologico ex art. 25 D.Lgs 50/2016. Ciò non esime la Committenza e la D.L. dal rispettare rigorosamente la Normativa concernente eventuali rinvenimenti suscettibili di valutazione archeologica (art. 90 D.Lgs. 42/2004).

**Il funzionario architetto**  
(Arch. Lorenzo Mattone)

*Lorenzo Mattone*

**Il funzionario archeologo**  
(Dott. Alessandro Betori)

*Alessandro Betori*

**IL SOPRINTENDENTE**  
ad interim  
Dott.ssa Paola Refice

*Paola Refice*



# COMUNE DI ACCUMOLI

S.S. n. 4 Via Salaria – km. 141+600 presso C.O.C. Accumoli  
02011 ACCUMOLI (RI)

tel. 0746/80429 fax 0746/80411

[www.comune.accumoli.ri.it](http://www.comune.accumoli.ri.it)

[comune.accumoli@pec.it](mailto:comune.accumoli@pec.it)

AREA IV- EDILIZIA, RICOSTRUZIONE, URBANISTICA E PROTEZIONE CIVILE

## Regione Lazio

Dott. Luca Ferrara

Dirigente Ufficio Rappresentante

unico e ricostruzione,

**Conferenze di servizi**

[conferenzediservizi@regione.lazio.legalmail.it](mailto:conferenzediservizi@regione.lazio.legalmail.it)

## Spett.le Ufficio Speciale Ricostruzione Lazio

Ing. Margherita Gubinelli

Dirigente Area ricostruzione pubblica

e Pianificazione urbanistica

Responsabile unico del Procedimento

Geom. Antimo Grilli

[pubblica.ricostruzione.lazio@legalmail.it](mailto:pubblica.ricostruzione.lazio@legalmail.it)

OGGETTO: Comunicazione definizione conformità urbanistica ed edilizia  
**Eventi sismici di cui al D.L. n. 189/2016 e smi. Ordinanza n. 37/2017;**  
**Intervento di "RECUPERO E RICOSTRUZIONE CIMITERO DI POGGIO CASOLI NEL COMUNE DI**  
**ACCUMOLI. Ord. n. 37/2017**  
**«codice OOPP\_000568\_2017»**  
**Ord. n. 109/2020 Id. 198 - CUP C65C170003540001"**

In riferimento alla nota Regione Lazio prot. n. 0201213 del 04/03/2021, con la quale è stata convocata la Conferenza regionale di cui all'oggetto, rettificata con prot. n. 0213371 del 09/03/2021 ed integrata con prot. 0218971 del 10/03/2021

## IL RESPONSABILE DELL'AREA IV^

VISTO il progetto definitivo dell'Intervento di "RECUPERO E RICOSTRUZIONE CIMITERO DI POGGIO CASOLI NEL COMUNE DI ACCUMOLI. Ord. n. 37/2017 «codice OOPP\_000568\_2017» Ord. n. 109/2020 Id. 198 - CUP C65C170003540001" caricato dall'Ufficio Speciale Ricostruzione sul box <https://regionelazio.box.com/v/poggiocasoli-def>, redatto dal Soc. S.A.G.I. srl, costituito dai seguenti elaborati:

Tecnici

- CA-01\_Aggiornamento prime indic. e prescriz. del PSC;
- CA-02\_Disciplinare descrittivo e prestazionale degli elementi tecnici;
- EE-01\_Computo metrico estimativo;

- EE-02\_Computo metrico dei costi della sicurezza;
- EE-03 Quadro Economico rev1;
- EE-04\_Elenco prezzi unitari;
- EE-05\_Analisi prezzi unitari;
- EE-06\_Stima incidenza Manodopera;
- EE-07\_Cronoprogramma lavori;
- RG\_02\_Relazione tecnica generale rev\_1;
- RG-01\_Elenco elaborati;
- RT-01\_Relazione geologica,geotecnica e sismica;
- RT-02 Relazione sui criteri ambientali minimi CAM;
- RT-03\_Relazione paesaggistica;
- RT-04\_Relazione sulle strutture;
- RT-05\_Relazione geotecnica;
- RT-06\_Piano di manutenzione;
- RT-07\_Relazione di progetto impianti elettrici e meccanici;
- RT-08\_Relazione sulla gestione delle materie;
- RT-09\_Relazione sulle interferenze;

#### GRAFICI

- IE-01\_Impianto di distribuzione luce -FM;
- IE-02\_Quadri elettrici;
- IM-01\_Impianto idro-termo-sanitario;
- IU-01\_Inquadramento territoriale;
- IU-02\_Documentazione fotografica;
- PR-01\_Planimetria Generale di Intervento di ampliamento;
- PR-02\_Pianta piano terra intervento di ampliamento-Layout1;
- PR-03\_Pianta delle Coperture;
- PR-04\_Sezioni;
- PR-05\_Prospetti;
- PR-06\_Planimetria rete fognante acque bianche e nere;
- PR-07\_Planimetria di cantiere;
- SF-01\_Planimetria generale;
- SF-02\_Planimetria rilievo topografico;
- SF-03\_Piante piano terra, sezioni e prospetti stato attuale;
- ST-01\_Carpenteria Fondazione;
- ST-02\_Spiccato Setti;
- ST-03\_Carpenteria Copertura;
- ST-04\_Sezioni;

VISTA l'attestazione del Responsabile Unico del Procedimento del 05/02/2021, di cui al prot. n. 0156579 del 18/02/2021 con la quale lo stesso ha verificato che il progetto definitivo afferente all'"Intervento di recupero ricostruzione del Cimitero di Poggio Casoli"- codice OOPP\_000568\_2017 nel comune di Accumoli;

VISTO il parere favorevole, ai sensi dell'art. 5 comma 1 dell'Ordinanza n. 56 del 10 maggio 2018, in ordine alla coerenza e alla congruità dell'intervento rispetto ai danni causati dagli eventi sismici susseguitisi a partire dal 24 agosto 2016 dell'USR prot. n. 0175319 del 24/02/2021;

ESAMINATI gli elaborati di progetto presenti nell'archivio comunale;  
 CONSTATATO che gli stessi non sono carenti dal punto di vista tecnico;  
 VISTI gli strumenti urbanistici e le normative vigenti;  
 VISTI i vincoli cui l'immobile è soggetto;  
 VISTE l'ordinanze n.37/2017 e 109/2020 del Commissario Straordinario alla ricostruzione;  
 VISTO il D. L. 17/10/2016 n°189;  
 Richiamato il parere di conformità edilizia che si allega ;

Per quanto di competenza

**DICHIARA  
LA CONFORMITA' URBANISTICA ED EDILIZIA**

**Dell' Intervento di "RECUPERO E RICOSTRUZIONE CIMITERO DI POGGIO  
CASOLI NEL COMUNE DI ACCUMOLI. Ord. n. 37/2017  
«codice OOPP\_000568\_2017»  
Ord. n. 109/2020 Id. 198 - CUP C65C170003540001"**

Distinti saluti.  
Accumoli, lì 08/04/2021

IL RESPONSABILE DELL'AREA V^  
*Arch. Dario Secondino*







capolavoro della natura  
capolavoro della cultura

## AREA PIANO, PROGETTO E AZIONE

### Ufficio Pianificazione e Gestione del Territorio

Prot. 2021/0003655  
Pos. UT-RAU-EDLZ 1908  
(Indicare sempre nella risposta)

Assergi, lì - 9 MAR. 2021

Spett.le U.S.R. Lazio  
via Flavio Sabino, 27  
02100 RIETI (RI)

PEC: pec.ricostruzione.lazio@legalmail.it

Alla Regione Lazio  
ca. Dott. Luca Ferrara  
Dirigente Ufficio Rappresentante Unico e Ricostruzione  
Conferenze di Servizi  
PEC: conferencediservizi@regione.lazio.legalmail.it

Alla Regione Lazio  
Direzione Regionale Politiche Ambientali e Ciclo Dei Rifiuti  
Area Valutazione Di Incidenza e Risorse Forestali  
viale del Tintoretto, 432  
00142 ROMA (RM)  
PEC: vinca@regione.lazio.legalmail.it

Al Comune di Accumoli  
Pec: comune.accumoli@pec.it

p.c.:

Al Raggruppamento Carabinieri Parchi  
Reparto Parco Nazionale del Gran Sasso e Monti della Laga  
Loc. Fonte Cerreto – ASSERGI (AQ)  
e-mail: 042613.001@carabinieri.it

Trasmessa via e-mail e fax alla Stazione Carabinieri "Parco" di Amatrice  
e-mail: 042614.001@carabinieri.it

OGGETTO: Conferenza Regionale ai sensi dell'O.C.S.R. n. 16 del 3 marzo 2017, relativamente all'Intervento di "Recupero e ricostruzione cimitero di Poggio Casoli sito nel Comune di Accumoli (RI)" - Ordinanze n. 37/2017 e 109/2020 (Id196) – «Codice OOPP\_000568\_2017».

**Parere su Valutazione di Incidenza Ambientale (V.Inc.A.) ai sensi del D.P.R. 357/1997 e ss. mm. ii. e Nulla Osta ai sensi dell'art. 13 della Legge 394/1991 e ss.mm.ii.**

Rif. Prot. n. U.0201213 del 04/03/2021 di convocazione della Conferenza di Servizi;

Rif. Prot. n. U.0275838 del 29/03/2021 Trasmissione integrazioni Vinca

Rif. Prot. n. U.0287563 del 01/04/2021 Sospensione termini del procedimento della Conferenza

### IL DIRETTORE

- **VISTA** la convocazione della conferenza di Servizi regionale pervenuta con la prima delle note in riferimento, acquisita agli atti dell'Ente con prot. n. 0002324 del 4 marzo 2021;
- **VISTO** lo studio di incidenza ambientale pervenuto con la seconda delle note in riferimento, acquisita agli atti dell'Ente con prot. n. 0003301 del 30 marzo 2021;

Ente Parco Nazionale  
del Gran Sasso e Monti della Laga

Via del Convento, 67010 Assergi - L'Aquila  
tel. 0862.60521 • fax 0862.606675  
Cod. Fisc. 93019650667 • P.Iva 01439320662  
www.gransassolagapark.it • ente@gransassolagapark.it



Polo  
Scientifico

Via S. Rocco  
65010 Farindola (PE)  
tel. 085.823100  
fax 085.823100



Polo  
Patrimonio Culturale

C.da Madonna delle Grazie  
64045 Isola del Gran Sasso (TE)  
tel. 0861.97301  
fax 0861.9730230



Polo  
Agroalimentare

Piazza San Francesco  
02012 Amatrice (RI)  
tel. 0746.824519  
fax 0746.824519



**capolavoro della natura**  
**capolavoro della cultura**

- **VISTA** la sospensione dei termini della Conferenza di Servizi al 9 aprile 2021 pervenuta con la terza delle note in riferimento acquisita agli atti degli Ente con prot. n. 0003435 del 1 aprile 2021;
- **VISTO** il DPR 5 giugno 1995 istitutivo dell'Ente Parco Nazionale del Gran Sasso e Monti della Laga;
- **RICHIAMATA** la Deliberazione di Giunta della Regione Abruzzo n. 96/2 resa in data 1° agosto 2017, pubblicata nel supplemento n. 22 del Bollettino Ufficiale della Regione Abruzzo del 06/06/2018, di approvazione del Piano per il Parco;
- **RICHIAMATA** la Deliberazione della Regione Lazio n. 7 resa in data 7 agosto 2019, pubblicata nel supplemento n. 84 del Bollettino Ufficiale della Regione Lazio del 17/10/2019, di approvazione del Piano per il Parco;
- **RICHIAMATA** la Deliberazione della Regione Marche n. 105 resa in data 6 dicembre 2019, pubblicata nel supplemento n. 102 del Bollettino Ufficiale della Regione Marche del 13/12/2019, di approvazione del Piano per il Parco;
- **PRESO ATTO** della pubblicazione del Piano per il Parco nella G.U. della Repubblica italiana, parte seconda, n.124 del 22 ottobre 2020;
- **VISTA** la normativa di attuazione del Piano per il Parco;
- **VISTA** la Legge 06.12.91 n. 394, "Legge quadro sulle aree protette" e ss.mm.ii.;
- **VISTO** lo Statuto del Parco adottato con D.M. dell'Ambiente del 16.10.2013, n.0000283;
- **VISTO** il DPR 357/97 e ss.mm.ii "Regolamento di attuazione della direttiva 92/43/CEE relativa alla conservazione degli habitat naturali e seminaturali, nonché della flora e della fauna selvatiche";
- **VISTO** il parere favorevole sulla "Valutazione di Incidenza Ambientale", di cui al DPR 357/97 e ss.mm.ii. espresso dagli uffici dell'Ente in data 8 aprile 2021;
- **RICHIAMATA** l'istruttoria tecnica agli atti dell'ufficio;

per quanto di competenza,  
**ESPRIME parere favorevole**  
sulla **Valutazione di Incidenza Ambientale (V.Inc.A.)** ai sensi del D.P.R. 357/1997 e ss.mm.ii.


**RILASCIA il Nulla Osta,**

ai sensi dell'art. 13 della Legge 394/1991, per l'esecuzione dei lavori in oggetto a condizione che vengano rispettate le seguenti prescrizioni:


1. l'allestimento del cantiere e la realizzazione delle opere, che prevedono l'uso di attrezzature e mezzi rumorosi, dovranno essere previste nell'intervallo di tempo tra il 1° luglio ed il 31 marzo dell'anno successivo, per evitare il disturbo e l'interazione con la fenologia dell'avifauna e dovranno essere interrotte nelle ore notturne;
2. il sistema di illuminazione sia realizzato, con lampade a vapori di sodio a bassa pressione, con luce monocromatica giallo-arancio, con basso effetto attrattivo verso la gran parte delle specie di insetti, chiroteri e avifauna notturna e buona efficienza energetica. Siano inoltre previste lampade con fascio luminoso diretto verso il basso per minimizzare l'inquinamento luminoso;
3. l'illuminazione resti attiva fino alle ore 19:00 nella stagione invernale e fino alle ore 22:00 nella stagione estiva;
4. siano comunque utilizzati, mezzi d'opera e macchine operatrici silenziati, conformi alla normativa vigente in materia di emissioni sonore in area protetta;
5. sia preventivamente bagnato il terreno prima di compiere operazioni di scavo per contenere la formazione di polveri;
6. prevenire lo sversamento di sostanze potenzialmente inquinanti (oli lubrificanti, carburanti, lubrificanti ed altri fluidi simili) nelle acque superficiali, sotterranee e nel suolo; nel caso di sversamenti sul terreno occorrerà prelevare la porzione interessata e smaltirla a norma di legge;
7. al termine dei lavori il sito venga bonificato mediante pulizia accurata dell'area interessata, rimuovendo e smaltendo a norma di legge tutti i residui di lavorazione e gli eventuali materiali di rifiuto;

Ente Parco Nazionale  
del Gran Sasso e Monti della Laga

Via del Convento, 67010 Assergi - L'Aquila  
tel. 0862.60521 • fax 0862.606675  
Cod. Fisc. 93019650667 • P.Iva 01439320662  
www.gransassolagapark.it • ente@gransassolagapark.it

 Polo  
Scientifico

Via S. Rocco  
65010 Farindola (PE)  
tel. 085.823100  
fax 085.823100

 Polo  
Patrimonio Culturale

C.da Madonna delle Grazie  
64045 Isola del Gran Sasso (TE)  
tel. 0861.97301  
fax 0861.9730230

 Polo  
Agroalimentare

P.zza San Francesco  
02012 Amatrice (RI)  
tel. 0746.8245  
fax 0746.8245



**capolavoro della natura**  
**capolavoro della cultura**

8. vengano comunicati alla Stazione Carabinieri "Parco" di Amatrice (AQ) a mezzo e-mail riportata in indirizzo, le date di inizio e di ultimazione dei lavori.

**II PRESENTE NULLA OSTA È DA VALERSI ESCLUSIVAMENTE SOTTO IL PROFILO AMBIENTALE DI COMPETENZA, FATTA SALVA OGNI ALTRA DIVERSA COMPETENZA E FATTI SALVI EVENTUALI DIRITTI DI TERZI.**

Si rimane in attesa della Determinazione conclusiva della Conferenza di Servizi anche al fine di procedere all'aggiornamento cartografico del Piano del Parco in caso di eventuali approvazioni di varianti agli strumenti urbanistici in sede di conferenza stessa, così come previsto dall'art.6 del Regolamento della Conferenza Regionale di cui all'art. 16 del D.L. n. 189/2016

La Stazione Carabinieri "Parco" di Amatrice (AQ) è incaricata di vigilare sulla osservanza della presente autorizzazione e delle prescrizioni in essa integrate, segnalando con la dovuta tempestività ogni eventuale abuso e adottando gli adempimenti di competenza.

L'esecuzione di quanto previsto in oggetto in modo difforme da quanto autorizzato, comprese le prescrizioni sopra elencate, comporterà l'annullamento della presente autorizzazione e l'applicazione delle sanzioni di cui alla Deliberazione Consiliare dell'Ente Parco n. 13 del 23 aprile 1998 ai sensi della Legge 6 dicembre 1991 n. 394, art. 30, comma 2.

Si comunica che l'istruttore tecnico è l'Ing. Cesare Crocetti (0862/60.52.237 - c.crocetti@gransassolagapark.it).

Il Comune di Accumoli (RI), è pregato di affiggere all'Albo Pretorio per la durata di giorni 15 (quindici) consecutivi, il presente provvedimento, ai sensi della normativa vigente e, di provvedere alla restituzione dello stesso, accompagnato dalla notifica di avvenuta pubblicazione.

Cordiali saluti.


IL DIRETTORE  
Ing. Alfonso CALZOLAIO

AC/ccr

Allegati: Copia della richiesta per il C.T.A./C.F.S

Ente Parco Nazionale  
del Gran Sasso e Monti della Laga

Via del Convento, 67010 Assergi - L'Aquila  
tel. 0862.60521 • fax 0862.606675  
Cod. Fisc. 93019650667 • P.Iva 01439320662  
www.gransassolagapark.it • ente@gransassolagapark.it

 Polo  
Scientifico

Via S. Rocco  
65010 Farindola (PE)  
tel. 085.823100  
fax 085.823100

 Polo  
Patrimonio Culturale

C.da Madonna delle Grazie  
64045 Isola del Gran Sasso (TE)  
tel. 0861.97301  
fax 0861.9730230

 Polo  
Agroalimentare

Pizza San Francesco  
02012 Amatrice (RI)  
tel. 0746.824519  
fax 0746.824519



DIREZIONE GENERALE

UFFICIO RAPPRESENTANTE UNICO E RICOSTRUZIONE, CONFERENZE DI SERVIZI

**Ufficio Speciale Ricostruzione Lazio**Area Coordinamento Emergenza-Ricostruzione e  
Raccordo con Uffici regionali

**Oggetto:** Conferenza Regionale ai sensi dell'Ordinanza del Commissario Straordinario per la ricostruzione nei territori interessati dal sisma 2016 n. 16 del 3 marzo 2017, relativamente all'intervento di "Recupero e ricostruzione del cimitero di Poggio Casoli sito nel comune di Accumoli (RI)" ai sensi delle Ordinanze n. 37/2017 e 109/2020 «CODICE DISS\_OOPP\_000568\_2017». (rif. conferenza di servizi interna CSR044/2021)

**PARERE UNICO REGIONALE****IL RAPPRESENTANTE UNICO REGIONALE****PREMESSO CHE**

- Con nota prot. reg. n. 0201213 del 04/03/2021, acquisita in ingresso in pari data al prot. reg. n. 0201886, il Direttore dell'Ufficio Speciale Ricostruzione Lazio, ha convocato per il giorno 30 marzo 2021 la Conferenza regionale ai sensi dell'Ordinanza del Commissario Straordinario per la ricostruzione nei territori interessati dal sisma 2016 n. 16 del 3 marzo 2017, relativamente all'intervento di "Recupero e ricostruzione del cimitero di Poggio Casoli" sito nel comune di Accumoli (RI)" ai sensi delle Ordinanze n. 37/2017 e 109/2020 «CODICE DISS\_OOPP\_000568\_2017», comunicando le credenziali per l'accesso alla relativa documentazione (<https://regionelazio.box.com/v/poggiocasoli-def>);
- con nota prot. reg. n. 0202516 del 04/03/2021 dell'Ufficio Rappresentante Unico e Ricostruzione, Conferenze di Servizi è stata indetta la conferenza di servizi interna, ai sensi dell'art. 87 del regolamento regionale 6 settembre 2002 ed è stata messa a disposizione delle strutture regionali la documentazione progettuale, chiedendo di restituire eventuali richieste di integrazioni documentali o chiarimenti entro il 15/03/2021 e i rispettivi pareri di competenza nel più breve tempo possibile;
- per le conferenze permanente e regionale per la ricostruzione il Rappresentante Unico Regionale è sempre individuato nella figura del dirigente dell'Ufficio Rappresentante unico e Ricostruzione, Conferenze di servizi, come previsto dall'Atto di organizzazione n. G03084 del 22 marzo 2021;

**TENUTO CONTO**

- dello svolgimento della conferenza decisoria in forma simultanea in modalità sincrona, con prima ed unica riunione valida svoltasi in data 30/03/2021, in modalità videoconferenza, in ottemperanza alle disposizioni nazionali e regionali relative all'emergenza epidemiologica "COVID 19";
- che i lavori della conferenza interna si sono svolti in coerenza con quanto previsto dall'art. 87 del regolamento regionale n. 1/2002 ai fini della formulazione del presente parere unico regionale;
- che l'esame istruttorio e le valutazioni finalizzate all'espressione di parere hanno avuto ad oggetto gli elaborati progettuali depositati alla conferenza;



### **PRESO ATTO CHE**

- è pervenuta all'Ufficio Rappresentante Unico e Ricostruzione, Conferenze di Servizi la seguente richiesta di integrazioni, trasmessa all'USR Lazio con nota prot. reg. n. 0211517 del 08/03/2021:
  - a) nota prot. n. 0210657 del 08/03/2021 dell'Area Valutazione di Incidenza e Risorse Forestali della Direzione regionale Politiche Ambientali e Ciclo dei Rifiuti con la quale detta Area nel richiedere integrazioni documentali comunica che il progetto deve essere sottoposto a procedura di valutazione di incidenza appropriata ai sensi dell'art. 5 comma 3 del DPR n. 357/1997 e s.m.i.;
- l'Ufficio Rappresentante Unico e Ricostruzione, Conferenze di Servizi con nota prot. n. 0214245 del 09/03/2021 – ad integrazione della nota prot. reg. n. 0211517 del 08/03/2021 – ha trasmesso all'USR Lazio la seguente nota:
  - b) nota prot. 0212512 del 09/03/2021 con la quale l'Area Tutela del Territorio della Direzione Regionale Lavori Pubblici, Stazione Unica Appalti, Risorse Idriche e Difesa del Suolo ha comunicato che a norma della L.R. n. 53/98 (art.9, comma 1 lett. g), 1 della L.R. n. 53/98) la competenza per il rilascio del Nulla Osta al vincolo è provinciale;
- l'Ufficio Rappresentante Unico e Ricostruzione, Conferenze di Servizi con nota prot. n. 0249108 del 19/03/2021 in riscontro alla comunicazione prot. n. 0236884 del 16/03/2021 della Provincia di Rieti ha confermato la suddetta comunicazione in merito alla competenza provinciale all'espressione del nulla osta al vincolo idrogeologico;
- con nota prot. reg. n. 0275838 del 29/03/2021 - acquisita in ingresso al prot. reg. n. 0276945 del 30/03/2021 - l'USR Lazio ha comunicato l'avvenuto deposito nell'ambito della documentazione relativa all'intervento delle integrazioni documentali richieste con la nota prot. n. 0210657 del 08/03/2021 dell'Area Valutazione di Incidenza;

### **CONSIDERATO CHE**

- il progetto posto all'esame della Conferenza Regionale riguarda l'intervento di recupero delle strutture del cimitero danneggiate a seguito alle scosse sismiche dell'anno 2016. Il progetto prevede il recupero di parte delle strutture del cimitero esistente, la realizzazione di nuovi loculi ed ossari ed al contempo un piccolo ampliamento planimetrico per la realizzazione di nuovi parcheggi nella porzione NE dell'area d'intervento. Sono dunque previste le seguenti tipologie di intervento:
  - realizzazione di nuovi loculi;
  - realizzazione di nuovo campo di inumazione;
  - realizzazione di nuovi locali tecnici;
  - realizzazione parcheggio area esterna.

### **RILEVATO CHE**

- i pareri da acquisire nell'ambito della Conferenza Regionale da parte delle Direzioni e degli Enti Regionali competenti ad esprimersi in riferimento al progetto risultano i seguenti:
  - autorizzazione paesaggistica (Direzione regionale per le Politiche Abitative e la Pianificazione Territoriale, Paesistica e Urbanistica);
  - parere igienico-sanitario (Azienda Unità Sanitaria Locale Rieti);



- pronuncia di Valutazione di Incidenza (Direzione regionale Capitale Naturale, Parchi e Aree Protette);

#### **PRESO ATTO CHE**

- con nota prot. reg. 0205332 del 05/03/2021 dell'Ufficio Rappresentante Unico e Ricostruzione, Conferenze di Servizi è stato richiesto all'Ente Parco Nazionale Gran Sasso e Monti della Laga il pronunciamento ai sensi dell'art. 5, comma 7 del DPR n. 357/1997 e s.m.i. ai fini dell'espressione del parere di competenza della Regione Lazio (Area Valutazione di Incidenza e Risorse Forestali della Direzione regionale Politiche Ambientali e Ciclo dei Rifiuti) trattandosi di intervento che ricade nella Zona di Protezione Speciale (ZPS) IT7110128 "Parco Nazionale Gran Sasso - Monti della Laga";
- l'Ente Parco Nazionale Gran Sasso e Monti della Laga con nota prot. n. 2021/0003655 del 09/03/2021 acquisito con prot. reg. n. 0318067 del 09/04/2021 ha espresso il parere favorevole in relazione alla VINCA in relazione all'intervento in oggetto;

#### **TENUTO CONTO CHE**

- con nota prot. n. 0261970 del 24/03/2021 la Direzione regionale per le Politiche Abitative e la Pianificazione Territoriale, Paesistica e Urbanistica - Area Supporto all'Ufficio Ricostruzione, Linee di Indirizzo e Programmazione Urbanistica e Paesaggistica dei Centri Abitati Colpiti dal Sisma 2016/2017 - ha espresso parere paesaggistico ai sensi dell'art. 146 del Dlgs 42/2004 e s.m.i., **favorevole con prescrizioni** (allegato 1);
- con nota prot. n. 20413 del 30/03/2021 - acquisita in pari data con prot. reg. n. 0278720 - l'Azienda Unità Sanitaria Locale Rieti ha rilasciato il proprio **parere igienico sanitario favorevole con prescrizioni** (allegato 2)
- la Direzione regionale Capitale Naturale, Parchi e Aree Protette - Area Valutazione di Incidenza, con nota prot. n. 0336055 del 14/04/2021 (allegato 3), ha comunicato **l'assenso, per la procedura di valutazione di incidenza relativa all'intervento in oggetto nel rispetto delle prescrizioni** elencate nella medesima nota;
- tali pareri, **allegati al presente atto**, sono integralmente richiamati con riferimento alle premesse ed alle valutazioni tecniche espresse e ad essi si rinvia per tutto quanto non riportato nel presente atto;

#### **RITENUTO PERTANTO**

- di poter procedere all'espressione di parere favorevole con prescrizioni relativamente all'intervento di "Recupero e ricostruzione del cimitero di Poggio Casoli sito nel comune di Accumoli (RI)" ai sensi delle Ordinanze n. 37/2017 e 109/2020 «CODICE DISS\_OOPP\_000568\_2017»

#### **ESPRIME**

sul progetto di cui in premessa, depositato in Conferenza, ai sensi e per gli effetti dell'art. 14-ter della legge n. 241/1990 e s.m.i., per quant'altro di propria competenza, ed ai sensi degli articoli sopra richiamati in relazione a ciascun parere espresso dalle strutture regionali competenti,

#### **PARERE UNICO FAVOREVOLE**

**con le seguenti raccomandazioni, prescrizioni e condizioni:**

1. per effetto del parere prot. n. 0261970 del 24/03/2021 espresso dalla Direzione regionale per le Politiche Abitative e la Pianificazione Territoriale, Paesistica e Urbanistica - Area Supporto all'Ufficio Ricostruzione, Linee di Indirizzo e Programmazione Urbanistica e Paesaggistica dei Centri Abitati Colpiti dal Sisma 2016/2017:
  - nel manto di copertura siano utilizzati coppi e contro coppi;
  - la pavimentazione del parcheggio sia di tipo permeabile evitando l'uso di asfalto stante il contesto di "paesaggio naturale" in cui è inserito l'intervento;
  - la pavimentazione interna allo spazio cimiteriale sia di tipo permeabile, con colorazioni che richiamino la pietra naturale;
  - i parapetti in ferro interni al cimitero a protezione delle varie rampe siano a disegno semplice;
  - dalla documentazione agli atti e dalle sezioni allegate, non si evince l'altezza fuori terra del muro in calcestruzzo che perimetra il nuovo parcheggio. Qualora tale manufatto fosse indispensabile per il contenimento del terreno posto a quote diverse, se ne curi l'inserimento paesaggistico, evitando la finitura in calcestruzzo a vista e prevedendo piantumazioni sui margini.
  
2. per effetto del parere igienico sanitario rilasciato dall'Azienda Unità Sanitaria Locale Rieti con nota prot. prot. n. 20413 del 30/03/2021 acquisita in pari data con prot. reg. n. 0278720:
  - RETE FOGNARIA: le canalizzazioni fognarie e le opere d'arte di nuova realizzazione connesse dovranno essere impermeabili alla penetrazione di acque dall'esterno ed alla fuoriuscita dei liquami dal loro interno nelle previste condizioni di esercizio. Le canalizzazioni fognarie e le opere d'arte connesse dovranno resistere alle azioni di tipo fisico, chimico e biologico. I tempi di permanenza delle acque nelle canalizzazioni non dovranno dar luogo a fenomeni di settizzazione delle acque stesse. Le caditoie dovranno essere munite di dispositivi idonei ad impedire l'uscita dalle stesse di animali vettori e/o esalazioni moleste. Tutti gli allacciamenti previsti eventualmente alle reti pubbliche dovranno essere muniti di idonei manufatti, le cui dimensioni permettano una idonea e agevole ispezionabilità. La giacitura nel sottosuolo delle reti fognarie dovrà essere realizzata evitando interferenze con altri sottoservizi ed in particolare con la condotta della rete idrica. Le canalizzazioni fognarie dovranno essere sempre tenute distanti e sotto le condotte di acqua potabile;
  - RETE IDRICA: le tecniche costruttive ed i materiali impiegati dovranno assicurare la perfetta tenuta idraulica delle pareti e del fondo. In ciascun punto della rete la quota piezometrica dovrà essere adeguatamente superiore alla quota del terreno. Dovranno essere predisposte apparecchiature di scarico e di sezionamento, che consentano il completo svuotamento per tronchi della rete. Gli scarichi delle condotte non dovranno essere messi in comunicazione diretta con la fognatura. Lo sbocco della condotta di scarico dell'acquedotto nel pozzetto dovrà essere al di sopra al livello massimo del pozzetto medesimo. È opportuno che le diramazioni alle utenze siano munite di apparecchiatura automatica atta ad impedire il ritorno dell'acqua già consegnata agli utenti stessi, dovuto ad eventuale abbassamento della pressione in rete. L'esercizio dell'impianto dovrà essere affidato a personale specializzato. Prima che lo stesso venga posto in esercizio dovrà procedersi ad opportuna disinfezione. La frequenza dei controlli verrà stabilita in conformità alle norme vigenti. Si dovranno programmare i provvedimenti di emergenza conseguenti all'inquinamento delle acque;
  - Si specifica che la zona di rispetto cimiteriale è da intendersi, come previsto dall'art. 57 del DPR 285/1990 e dall'art. 338 del Regio Decreto n. 1265 del 1934, pari a 200 metri dai muri di cinta del cimitero stesso;
  - tutte le opere andranno eseguite in relazione a quanto previsto dal D.P.R. 285/1990;



- le caratteristiche dei loculi dovranno rispettare i requisiti previsti art. 76 del D.P.R. n.285/1990 e s.m.i.;
  - la camera mortuaria dovrà essere conforme u quanto descritto nell'art. 64 — 65 del D.P.R. n. 285/1990 e s.m.i.;
  - l'ossario dovrà rispondere ai requisiti previsti dall'art. 67 del D.P.R. n. 285/1990 e s.m.i.
3. per effetto dell'assenso per la procedura di valutazione di incidenza rilasciato dalla Direzione regionale Capitale Naturale, Parchi e Aree Protette - Area Valutazione di Incidenza con nota prot. n. 0336055 del 14/04/2021:
- l'area di cantiere dovrà essere localizzata in posizione contigua alla zona di ubicazione delle opere di progetto ed adeguatamente delimitata. Tutte le operazioni di cantiere e lo stoccaggio dei materiali dovranno avvenire all'interno dell'area stessa, evitando il taglio di vegetazione arborea;
  - tutte le operazioni di cantiere e lo stoccaggio dei materiali dovranno avvenire all'interno dell'area di cantiere ed i movimenti di terra dovranno riguardare esclusivamente il settore di destinazione delle opere di progetto ed i percorsi per gli allacci alle reti di servizi, senza interessare ulteriori porzioni di territorio circostante, utilizzando o smaltendo i materiali di scavo secondo la normativa vigente in materia;
  - l'introduzione di specie vegetali nell'area di intervento dovrà prevedere l'impiego di ecotipi locali o di specie autoctone provenienti da vivai certificati;
  - per l'area di parcheggio si dovrà evitare qualsiasi ulteriore operazione di impermeabilizzazione, asfaltatura o cementificazione del suolo, prevedendo l'impiego di materiali semipermeabili;
  - gli impianti di illuminazione esterni dovranno essere strettamente adiacenti ai manufatti di progetto e dovranno essere appositamente schermati, con fascio luminoso rivolto verso il basso;
  - dovranno essere rispettate le misure di mitigazione individuate al cap. 5 della Valutazione di incidenza e le prescrizioni del Parco Nazionale Gran Sasso e Monti della Laga contenute nella nota prot. 3655 del 09/03/2021.

Le strutture regionali e gli enti riconducibili alla Regione Lazio coinvolti nel procedimento avranno libero accesso alle aree di cantiere per la verifica delle prescrizioni e condizioni di propria competenza impartite.

*IL RAPPRESENTANTE UNICO REGIONALE  
F.TO LUCA FERRARA*